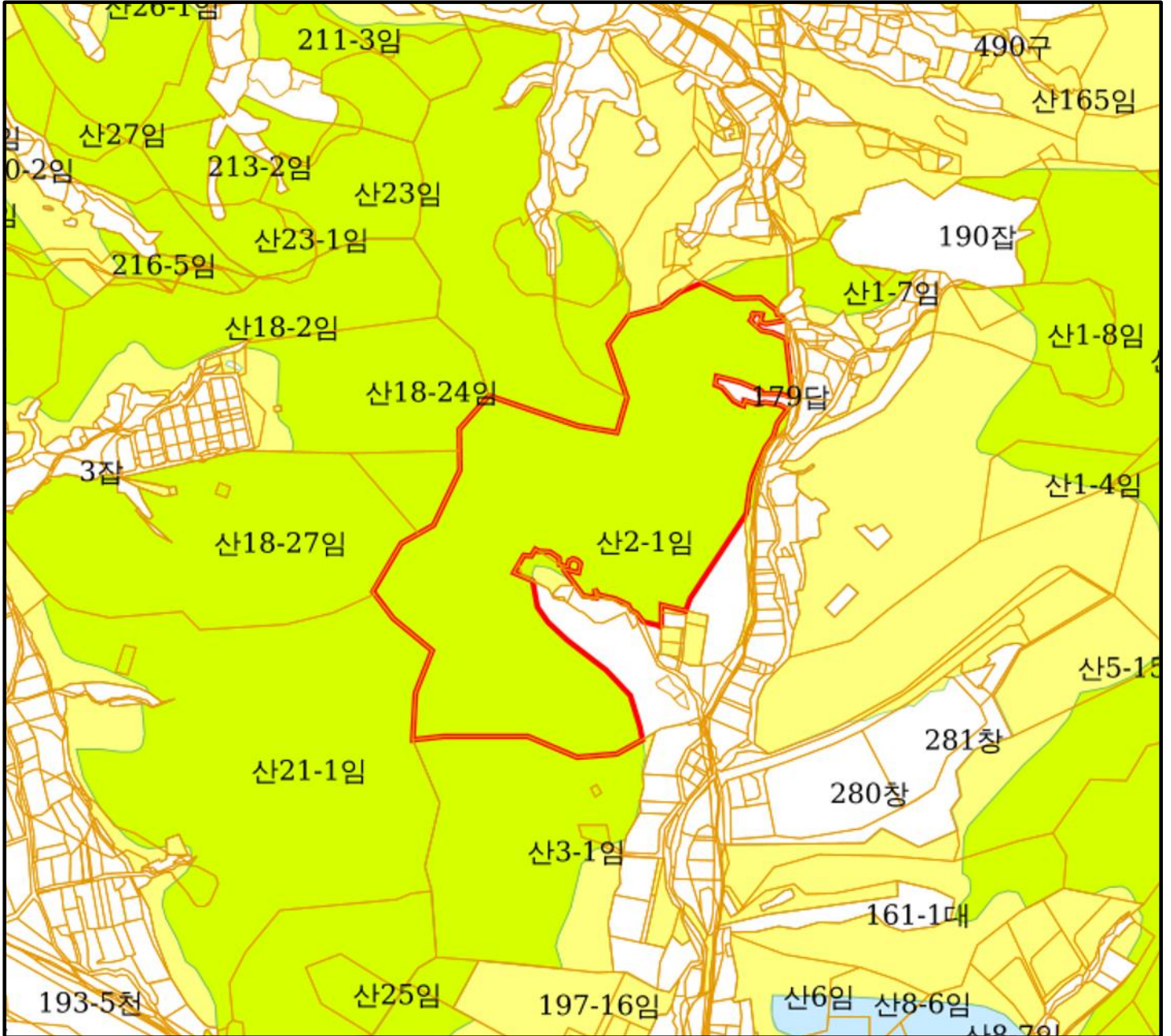








# 산지 구분도

(보전산지 지정 [준보전 ▶ 임업용])

NJ52-9-20-054



범례			
	공익용산지		지적선
	임업용산지		행정경계
	준보전산지		대상지역

지정권자: 산림청장  
 고시일자: 2022-05-23  
 고시번호: 산림청고시제2022-56호

비고:  
 1. 측량의 기준: 한국측지계  
 2. 투영법: 횡단 메르카토르도법(타원체는 베셀타원체)  
 3. 높이의 기준: 인천만의 평균해면  
 4. 본 지도는 지적이 표시된 지형도 또는 지적선을 기준으로 작성하였음  
 5. 본 지도는 산림청장의 사전승인없이 복제, 국외반출, 임의개제, 편집을 할 수 없으며, 위반 시 관련법에 따라 처벌 받을 수 있음  
 6. 본 지도에 의하여 측량할 수 없음



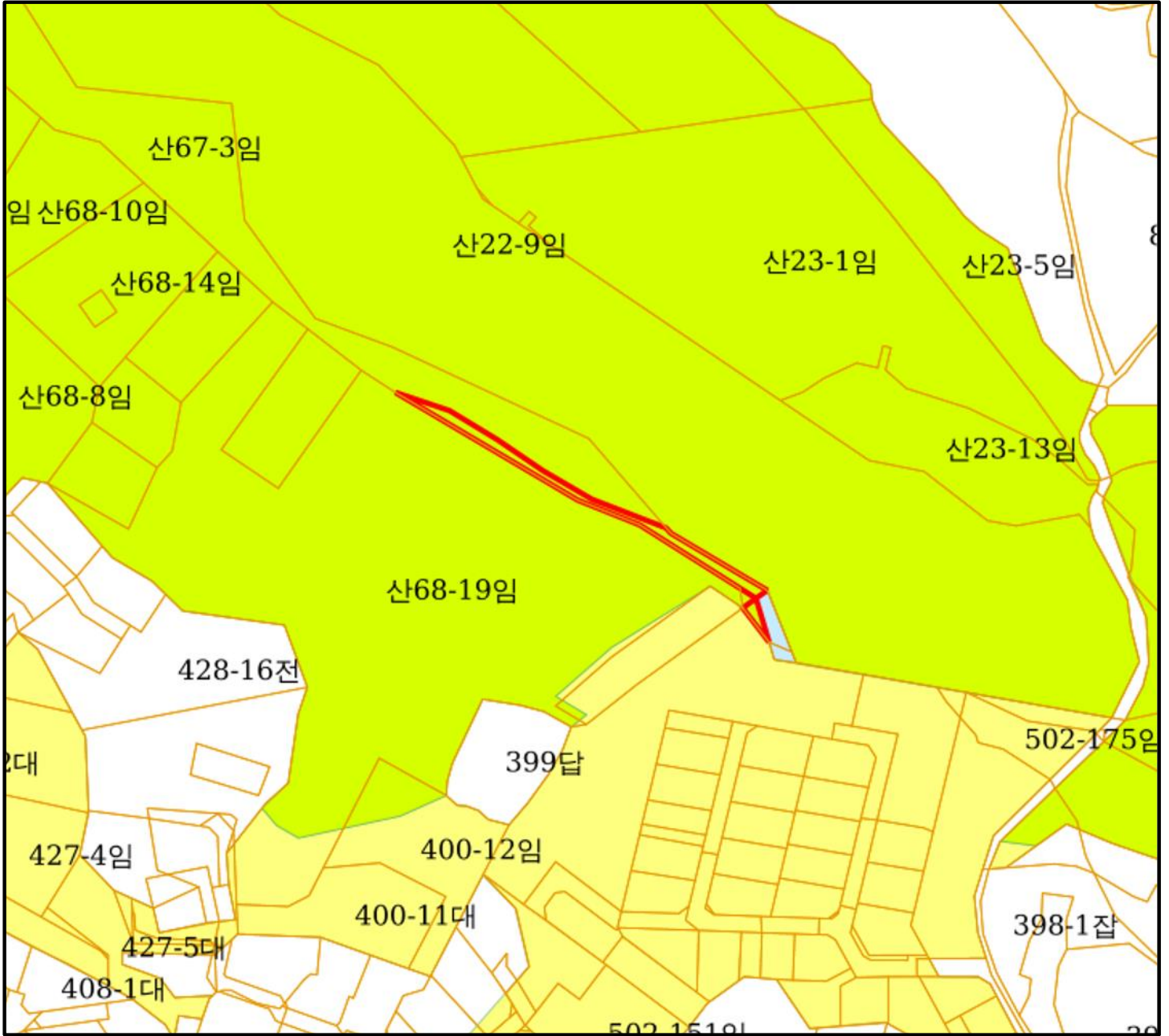
산지정보시스템(<http://flis.forestland.go.kr>)  
 산림청(<http://www.forest.go.kr>)

경기도 광주시 곤지암읍 신대리 산 2-1 번지 일원

# 산지 구분도

(보전산지 지정 [준보전 ▶ 임업용])

NJ52-9-19-049



## 범례

	공익용산지		지적선
	임업용산지		행정경계
	준보전산지		대상지역

지정권자: 산림청장  
 고시일자: 2022-05-23  
 고시번호: 산림청고시제2022-56호

비고:  
 1. 측량의 기준: 한국측지계  
 2. 투영법: 횡단 메르카토르도법(타원체는 베셀타원체)  
 3. 높이의 기준: 인천만의 평균해면  
 4. 본 지도는 지적이 표시된 지형도 또는 지적선을 기준으로 작성하였음  
 5. 본 지도는 산림청장의 사전승인없이 복제, 국외반출, 임의개제, 편집을 할 수 없으며, 위반 시 관련법에 따라 처벌 받을 수 있음  
 6. 본 지도에 의하여 측량할 수 없음



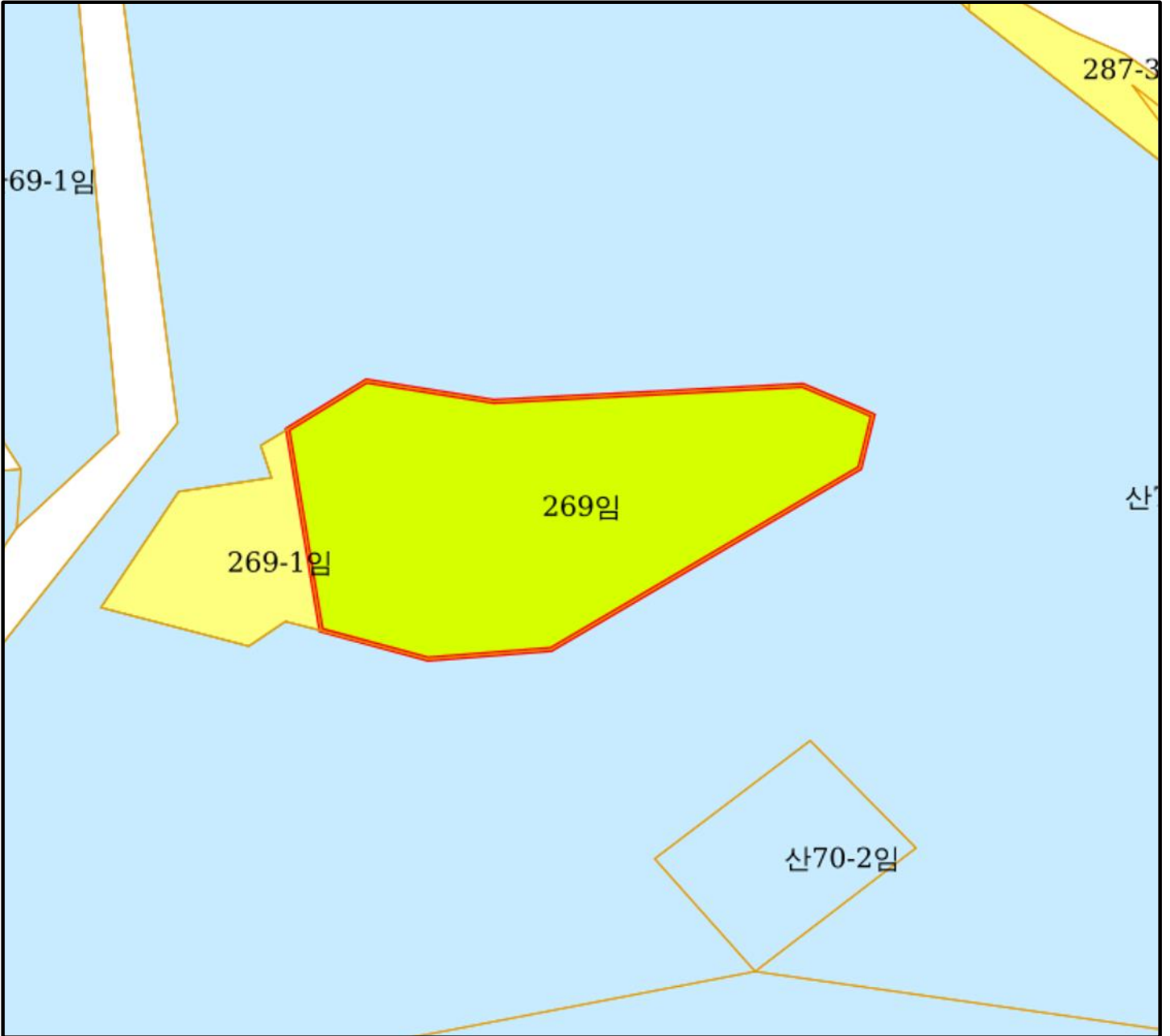
산지정보시스템(<http://flis.forestland.go.kr>)  
 산림청(<http://www.forest.go.kr>)

경기도 광주시 태전동 산 67-3 번지 일원







# 산지 구분도

(보전산지 지정 [준보전 ▶ 임업용])

NJ52-10-16-061



## 범례

 공익용산지	 지적선
 임업용산지	 행정경계
 준보전산지	 대상지역

지정권자: 산림청장  
고시일자: 2022-05-23  
고시번호: 산림청고시제2022-56호

비고:  
1. 측량의 기준: 한국측지계  
2. 투영법: 횡단 메르카토르도법(타원체는 베셀타원체)  
3. 높이의 기준: 인천만의 평균해면  
4. 본 지도는 지적이 표시된 지형도 또는 지적선을 기준으로 작성하였음  
5. 본 지도는 산림청장의 사전승인없이 복제, 국외반출, 임의계재, 편집을 할 수 없으며, 위반 시 관련법에 따라 처벌 받을 수 있음  
6. 본 지도에 의하여 측량할 수 없음



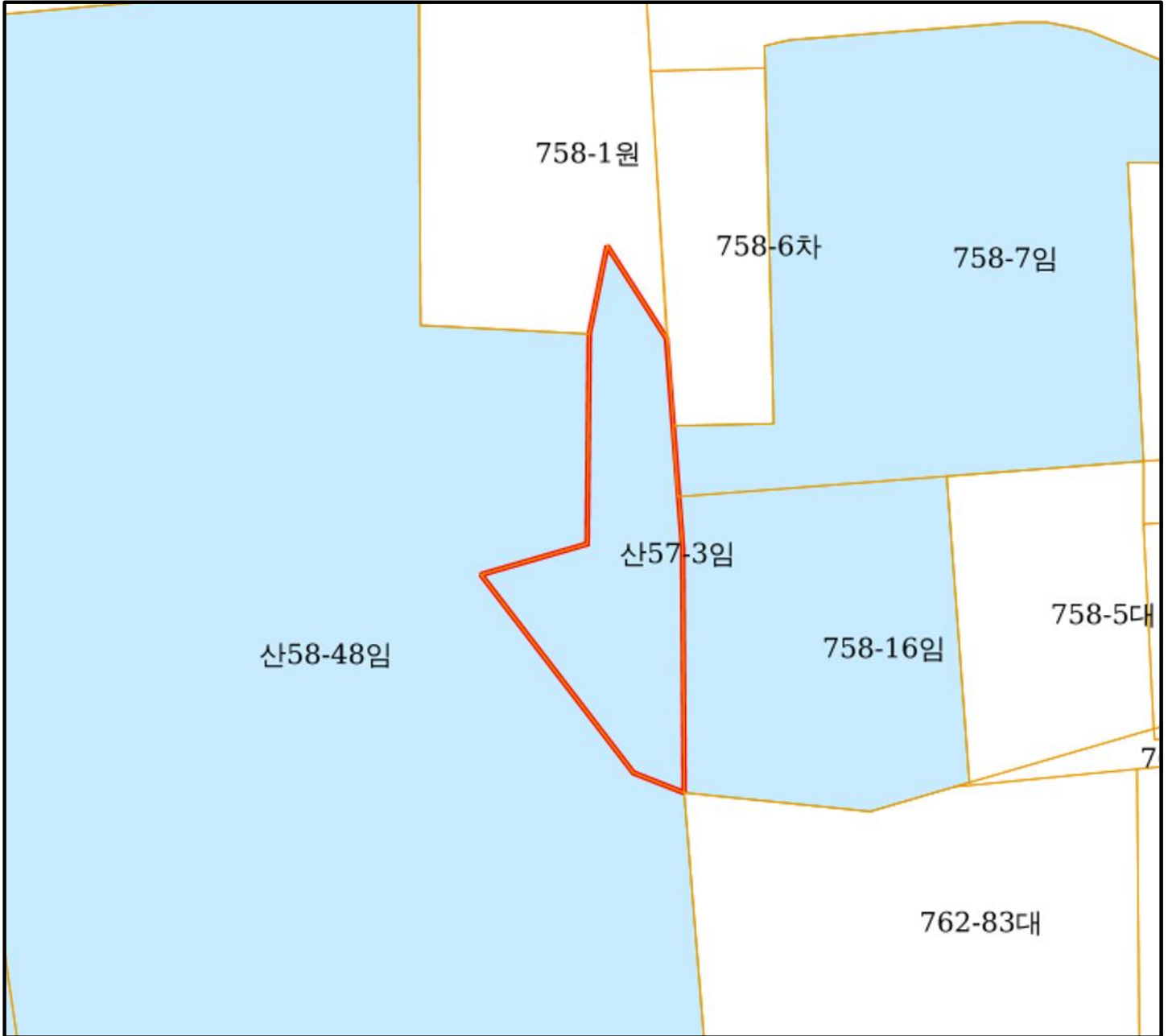
산지정보시스템(<http://flis.forestland.go.kr>)  
산림청(<http://www.forest.go.kr>)

강원도 원주시 행구동 269 번지 일원

# 산지 구분도

(보전산지 지정 [준보전 ▶ 공익용])

NJ52-13-24-097



## 범례

	공익용산지		지적선
	임업용산지		행정경계
	준보전산지		대상지역

지정권자: 산림청장  
고시일자: 2022-05-23  
고시번호: 산림청고시제2022-56호

비고:  
1. 측량의 기준: 한국측지계  
2. 투영법: 횡단 메르카토르도법(타원체는 베셀타원체)  
3. 높이의 기준: 인천만의 평균해면  
4. 본 지도는 지적이 표시된 지형도 또는 지적선을 기준으로 작성하였음  
5. 본 지도는 산림청장의 사전승인없이 복제, 국외반출, 임의계재, 편집을 할 수 없으며, 위반 시 관련법에 따라 처벌 받을 수 있음  
6. 본 지도에 의하여 측량할 수 없음



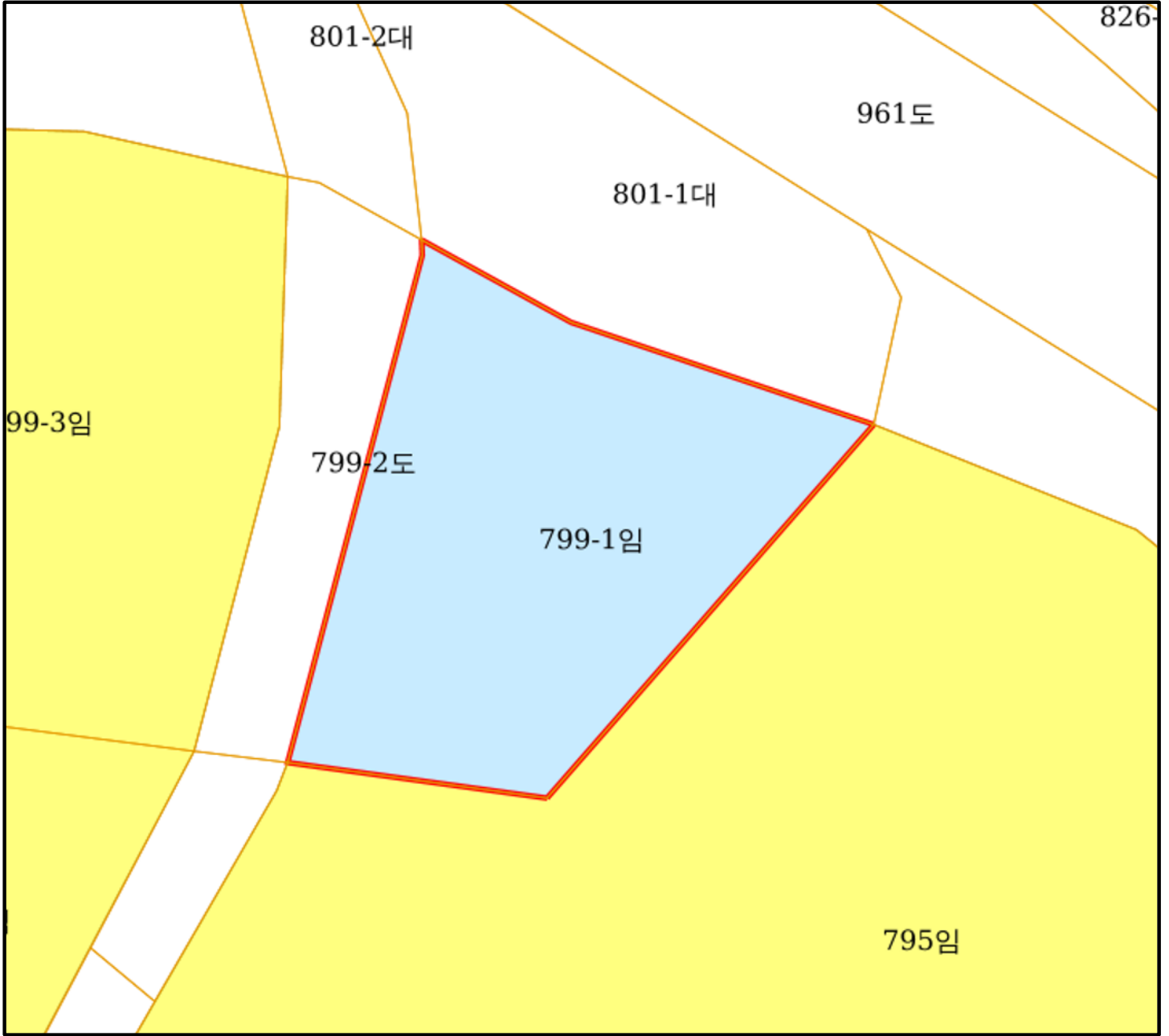
산지정보시스템(<http://flis.forestland.go.kr>)  
산림청(<http://www.forest.go.kr>)

충청남도 서천군 장항읍 송림리 산 57-3 번지 일원







# 산지 구분도

(보전산지 지정 [준보전 ▶ 공익용])

NI52-9-24-066



## 범례

 공익용산지	 지적선
 임업용산지	 행정경계
 준보전산지	 대상지역

지정권자: 산림청장  
고시일자: 2022-05-23  
고시번호: 산림청고시제2022-56호

비고:  
1. 측량의 기준: 한국측지계  
2. 투영법: 횡단 메르카토르도법(타원체는 베셀타원체)  
3. 높이의 기준: 인천만의 평균해면  
4. 본 지도는 지적이 표시된 지형도 또는 지적선을 기준으로 작성하였음  
5. 본 지도는 산림청장의 사전승인없이 복제, 국외반출, 임의계재, 편집을 할 수 없으며, 위반 시 관련법에 따라 처벌 받을 수 있음  
6. 본 지도에 의하여 측량할 수 없음



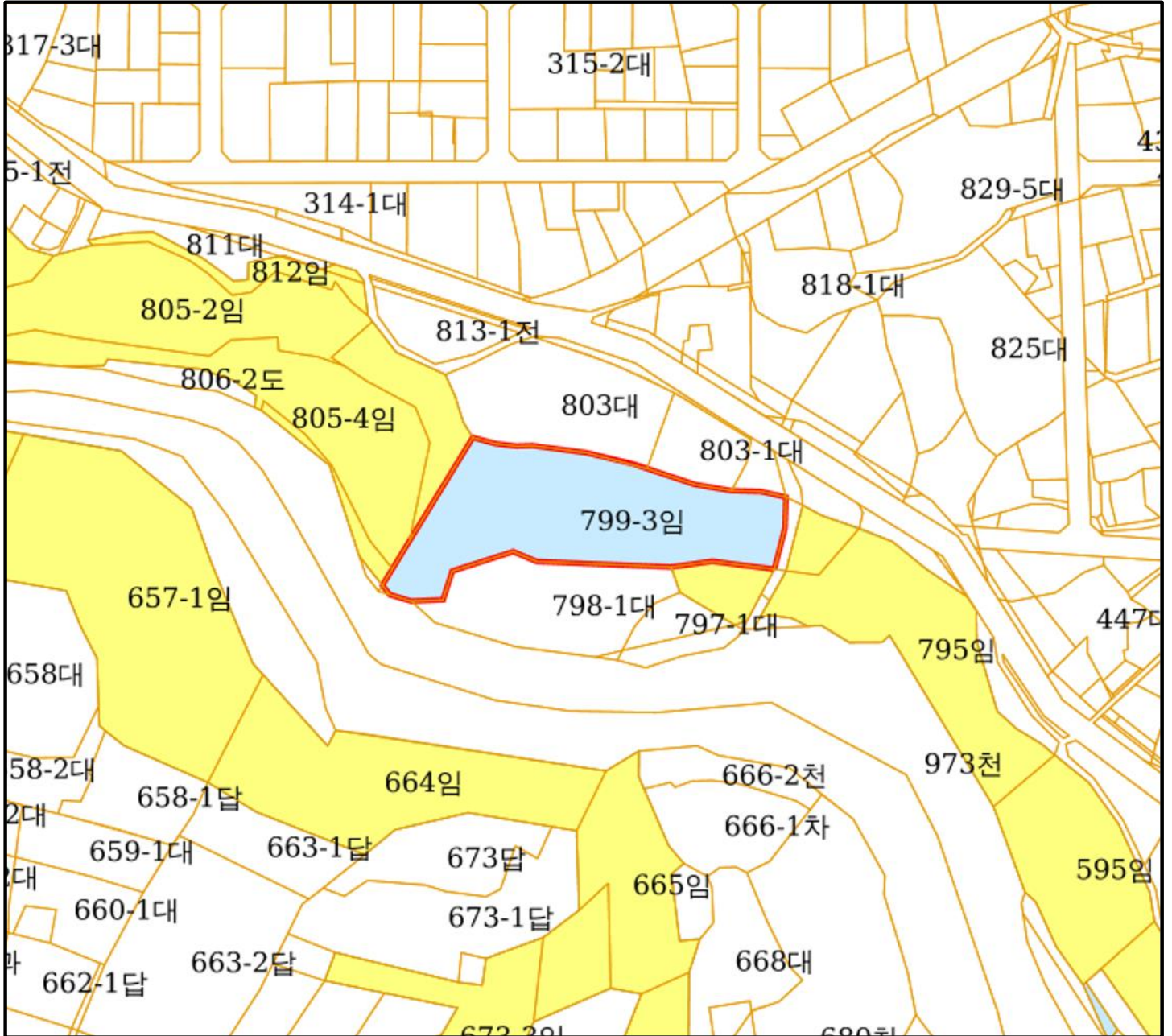
산지정보시스템(<http://flis.forestland.go.kr>)  
산림청(<http://www.forest.go.kr>)

제주특별자치도 서귀포시 서귀동 799-1 번지 일원

# 산지 구분도

(보전산지 지정 [준보전 ▶ 공익용])

NI52-9-24-066



## 범례

	공익용산지		지적선
	임업용산지		행정경계
	준보전산지		대상지역

지정권자: 산림청장  
 고시일자: 2022-05-23  
 고시번호: 산림청고시제2022-56호

비고:  
 1. 측량의 기준: 한국측지계  
 2. 투영법: 횡단 메르카토르도법(타원체는 베셀타원체)  
 3. 높이의 기준: 인천만의 평균해면  
 4. 본 지도는 지적이 표시된 지형도 또는 지적선을 기준으로 작성하였음  
 5. 본 지도는 산림청장의 사전승인없이 복제, 국외반출, 임의개제, 편집을 할 수 없으며, 위반 시 관련법에 따라 처벌 받을 수 있음  
 6. 본 지도에 의하여 측량할 수 없음



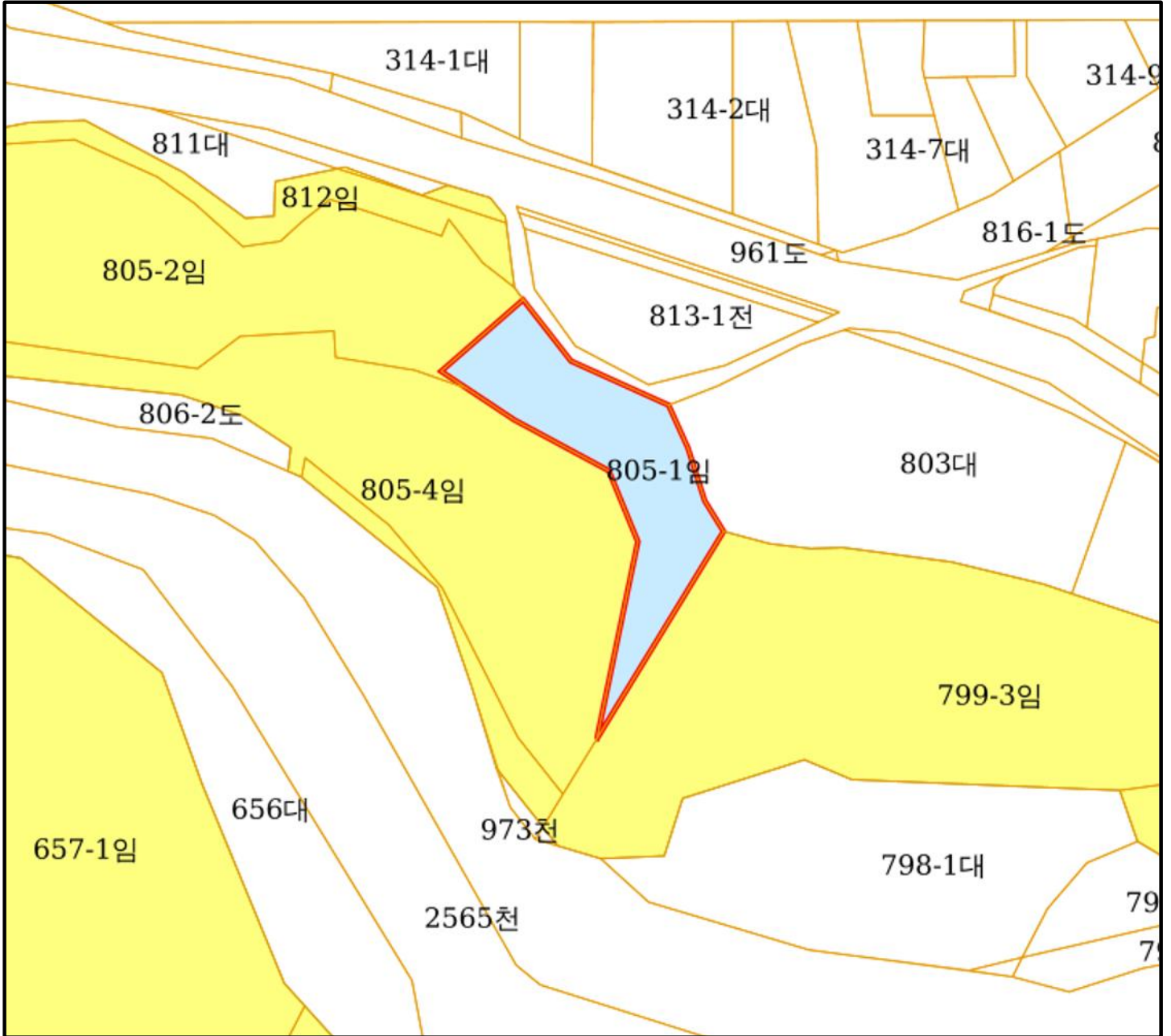
산지정보시스템(<http://flis.forestland.go.kr>)  
 산림청(<http://www.forest.go.kr>)

제주특별자치도 서귀포시 서귀동 799-3 번지 일원

# 산지 구분도

(보전산지 지정 [준보전 ▶ 공익용])

NI52-9-24-066



## 범례

	공익용산지		지적선
	임업용산지		행정경계
	준보전산지		대상지역

지정권자: 산림청장  
고시일자: 2022-05-23  
고시번호: 산림청고시제2022-56호

비고:  
1. 측량의 기준: 한국측지계  
2. 투영법: 횡단 메르카토르도법(타원체는 베셀타원체)  
3. 높이의 기준: 인천만의 평균해면  
4. 본 지도는 지적이 표시된 지형도 또는 지적선을 기준으로 작성하였음  
5. 본 지도는 산림청장의 사전승인없이 복제, 국외반출, 임의계재, 편집을 할 수 없으며, 위반 시 관련법에 따라 처벌 받을 수 있음  
6. 본 지도에 의하여 측량할 수 없음



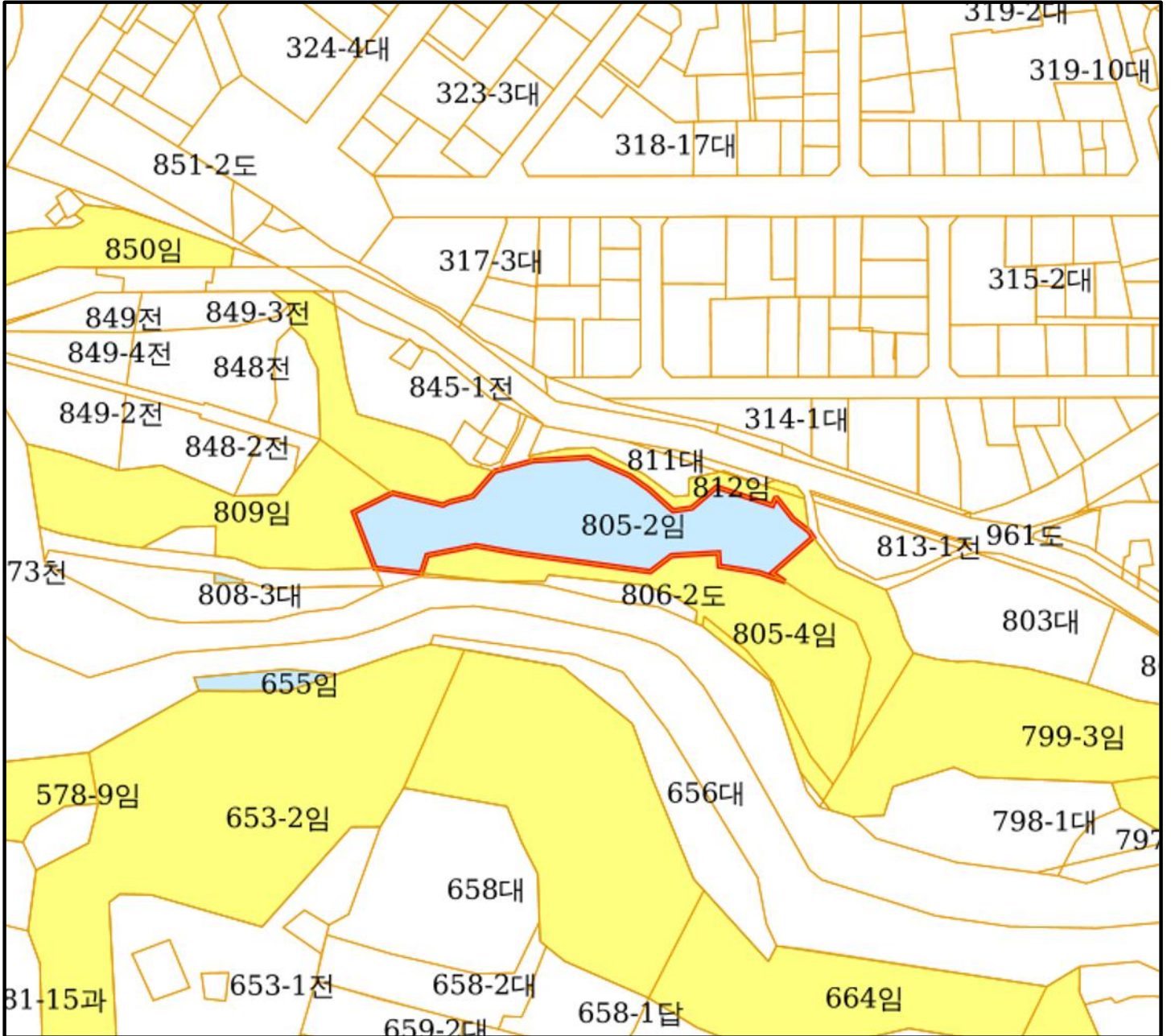
산지정보시스템(<http://flis.forestland.go.kr>)  
산림청(<http://www.forest.go.kr>)

제주특별자치도 서귀포시 서귀동 805-1 번지 일원


# 산지 구분도

(보전산지 지정 [준보전 ▶ 공익용])

NI52-9-24-066



## 범례

 공익용산지	 지적선
 임업용산지	 행정경계
 준보전산지	 대상지역

지정권자: 산림청장  
 고시일자: 2022-05-23  
 고시번호: 산림청고시제2022-56호

비고:  
 1. 측량의 기준: 한국측지계  
 2. 투영법: 횡단 메르카토르도법(타원체는 베셀타원체)  
 3. 높이의 기준: 인천만의 평균해면  
 4. 본 지도는 지적이 표시된 지형도 또는 지적선을 기준으로 작성하였음  
 5. 본 지도는 산림청장의 사전승인없이 복제, 국외반출, 임의계재, 편집을 할 수 없으며, 위반 시 관련법에 따라 처벌 받을 수 있음  
 6. 본 지도에 의하여 측량할 수 없음



산지정보시스템(<http://flis.forestland.go.kr>)  
 산림청(<http://www.forest.go.kr>)

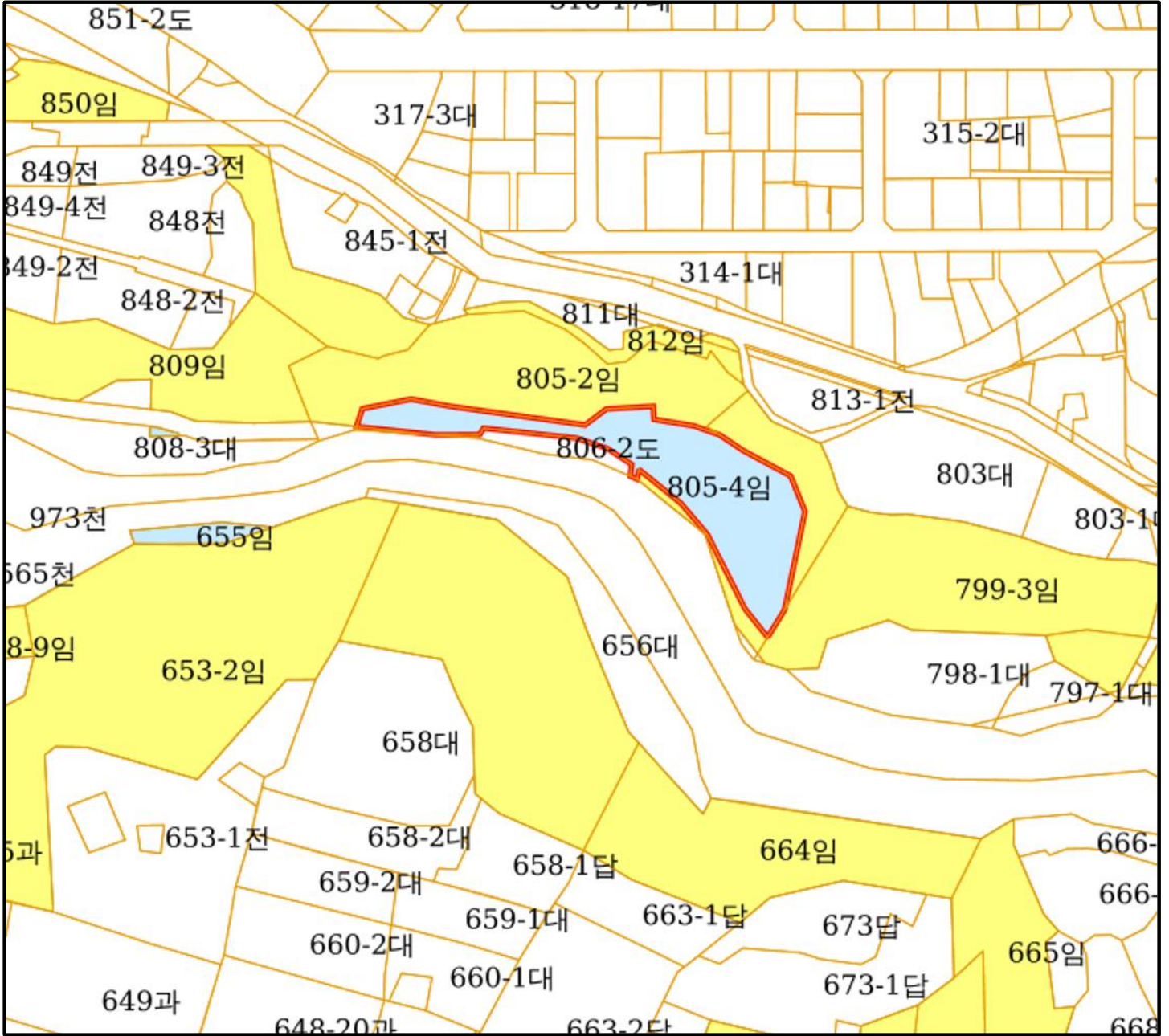
제주특별자치도 서귀포시 서귀동 805-2 번지 일원









# 산지 구분도

(보전산지 지정 [준보전 ▶ 공익용])

NI52-9-24-066



**범례**

	공익용산지		지적선
	임업용산지		행정경계
	준보전산지		대상지역

지정권자: 산림청장  
 고시일자: 2022-05-23  
 고시번호: 산림청고시제2022-56호

비고:  
 1. 측량의 기준: 한국측지계  
 2. 투영법: 횡단 메르카토르도법(타원체는 베셀타원체)  
 3. 높이의 기준: 인천만의 평균해면  
 4. 본 지도는 지적이 표시된 지형도 또는 지적선을 기준으로 작성하였음  
 5. 본 지도는 산림청장의 사전승인없이 복제, 국외반출, 임의개제, 편집을 할 수 없으며, 위반 시 관련법에 따라 처벌 받을 수 있음  
 6. 본 지도에 의하여 측량할 수 없음

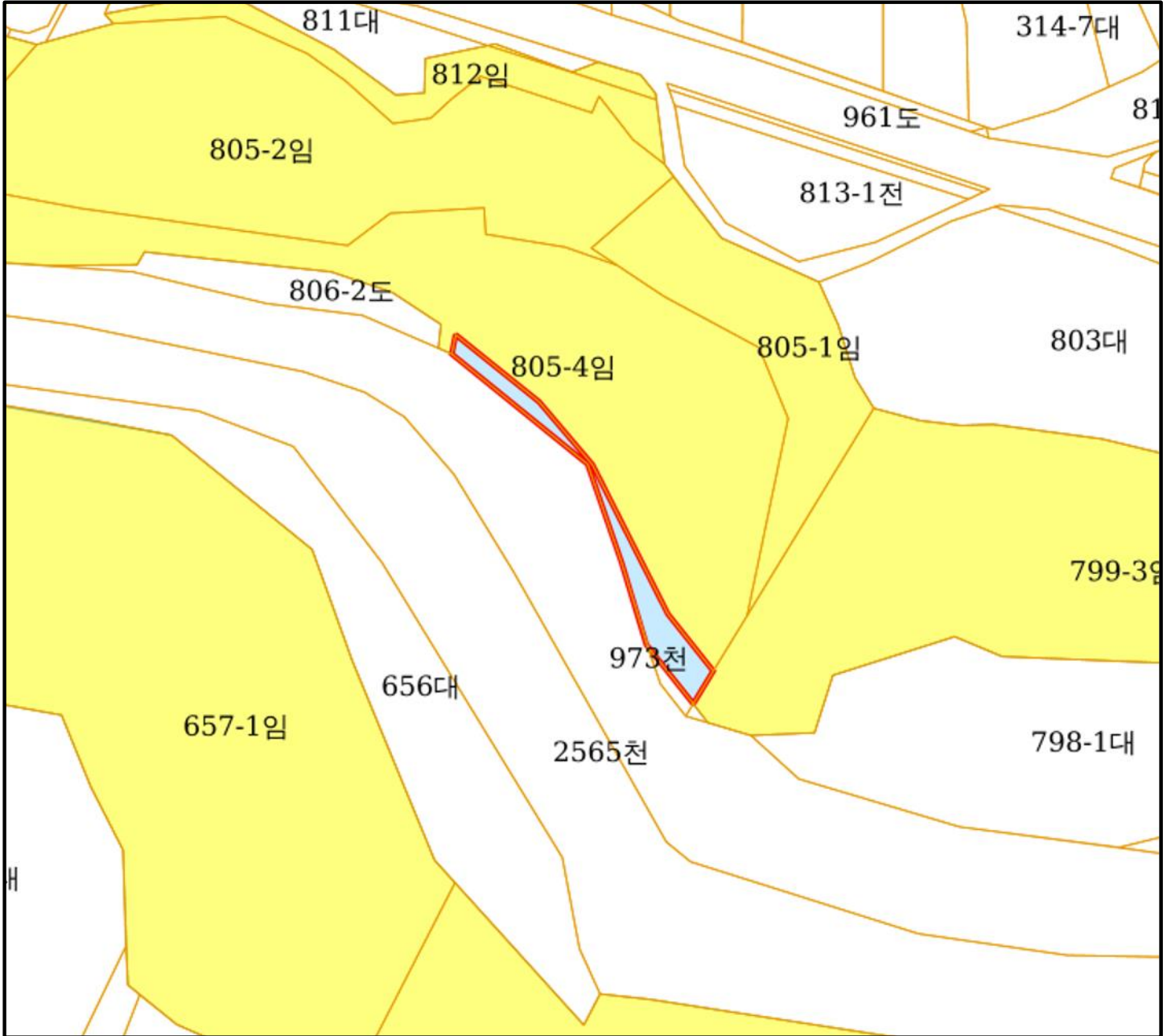


산지정보시스템(<http://flis.forestland.go.kr>)  
 산림청(<http://www.forest.go.kr>)

# 산지 구분도

(보전산지 지정 [준보전 ▶ 공익용])

NI52-9-24-066



## 범례

	공익용산지		지적선
	임업용산지		행정경계
	준보전산지		대상지역

지정권자: 산림청장  
고시일자: 2022-05-23  
고시번호: 산림청고시제2022-56호

비고:  
1. 측량의 기준: 한국측지계  
2. 투영법: 횡단 메르카토르도법(타원체는 베셀타원체)  
3. 높이의 기준: 인천만의 평균해면  
4. 본 지도는 지적이 표시된 지형도 또는 지적선을 기준으로 작성하였음  
5. 본 지도는 산림청장의 사전승인없이 복제, 국외반출, 임의게재, 편집을 할 수 없으며, 위반 시 관련법에 따라 처벌 받을 수 있음  
6. 본 지도에 의하여 측량할 수 없음



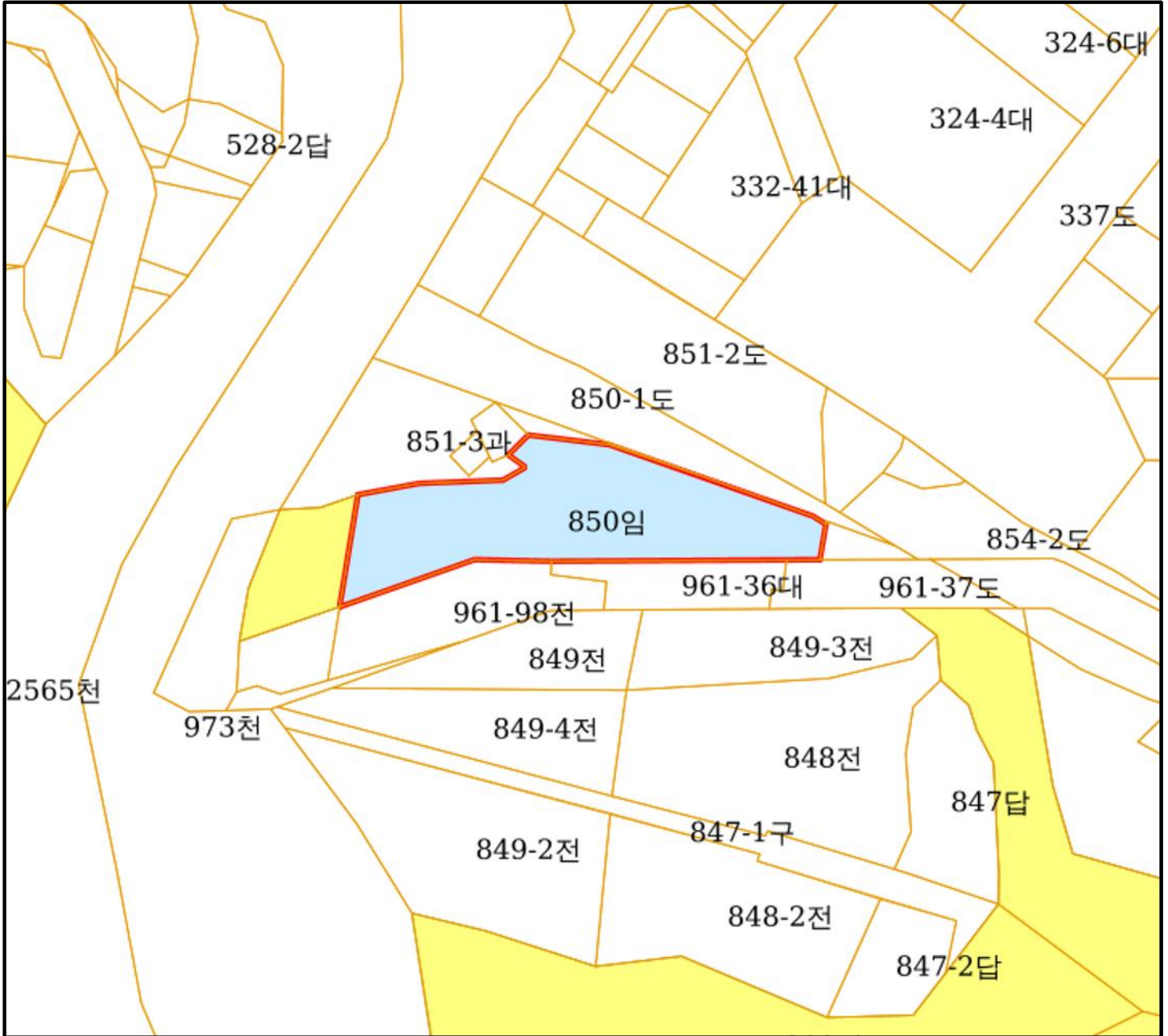
산지정보시스템(<http://flis.forestland.go.kr>)  
산림청(<http://www.forest.go.kr>)

제주특별자치도 서귀포시 서귀동 805-5 번지 일원

# 산지 구분도

(보전산지 지정 [준보전 ▶ 공익용])

NI52-9-24-066



## 범례

 공익용산지	 지적선
 임업용산지	 행정경계
 준보전산지	 대상지역

지정권자: 산림청장  
고시일자: 2022-05-23  
고시번호: 산림청고시제2022-56호

비고:  
1. 측량의 기준: 한국측지계  
2. 투영법: 횡단 메르카토르도법(타원체는 베셀타원체)  
3. 높이의 기준: 인천만의 평균해면  
4. 본 지도는 지적이 표시된 지형도 또는 지적선을 기준으로 작성하였음  
5. 본 지도는 산림청장의 사전승인없이 복제, 국외반출, 임의계재, 편집을 할 수 없으며, 위반시 관련법에 따라 처벌 받을 수 있음  
6. 본 지도에 의하여 측량할 수 없음



산지정보시스템(<http://flis.forestland.go.kr>)  
산림청(<http://www.forest.go.kr>)

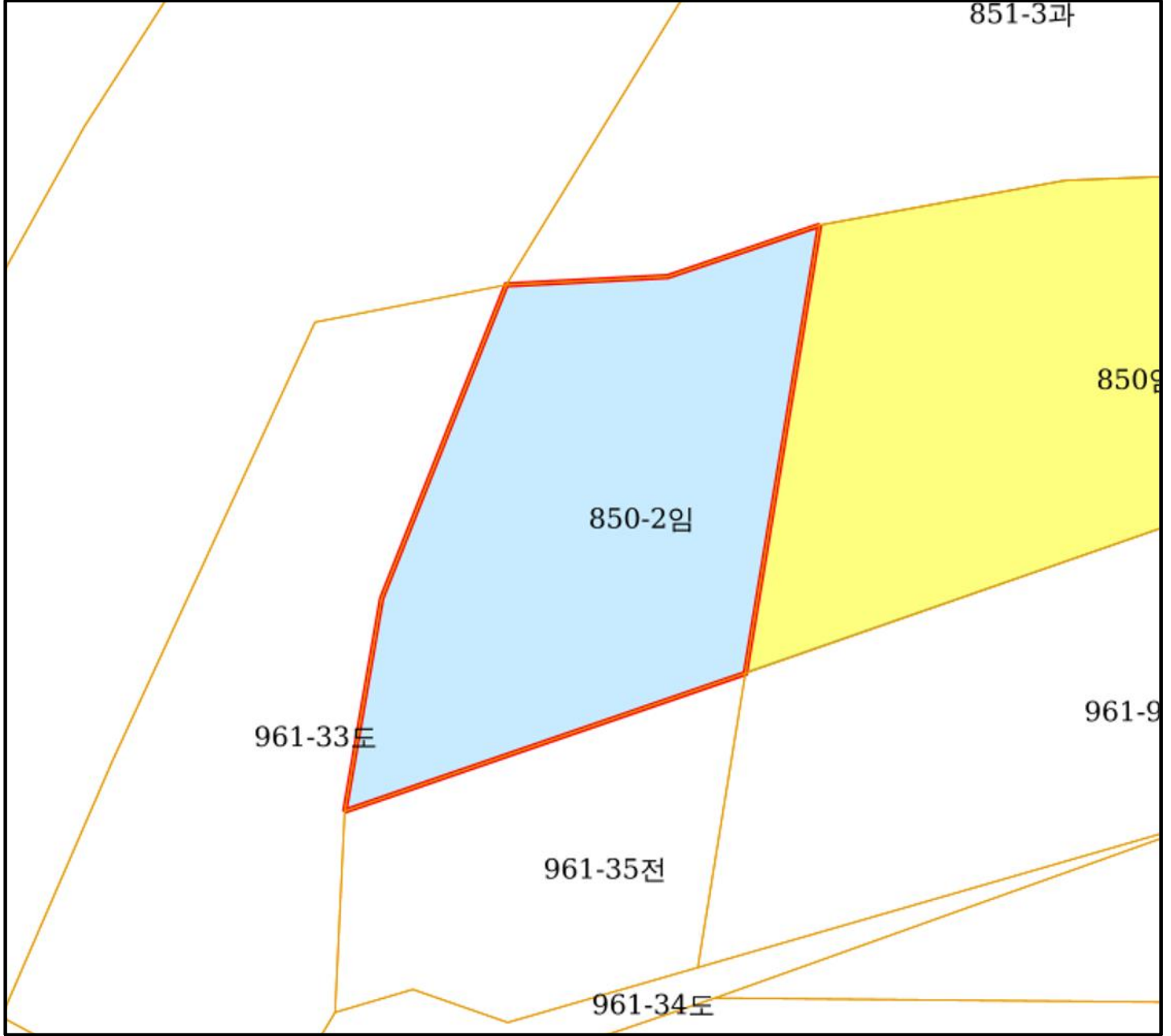
제주특별자치도 서귀포시 서귀동 850 번지 일원

# 산지 구분도







(보전산지 지정 [준보전 ▶ 공익용])

NI52-9-24-066

851-3과



## 범례

 공익용산지	 지적선
 임업용산지	 행정경계
 준보전산지	 대상지역

지정권자: 산림청장  
고시일자: 2022-05-23  
고시번호: 산림청고시제2022-56호

비고:  
1. 측량의 기준: 한국측지계  
2. 투영법: 횡단 메르카토르도법(타원체는 베셀타원체)  
3. 높이의 기준: 인천만의 평균해면  
4. 본 지도는 지적이 표시된 지형도 또는 지적선을 기준으로 작성하였음  
5. 본 지도는 산림청장의 사전승인없이 복제, 국외반출, 임의계재, 편집을 할 수 없으며, 위반 시 관련법에 따라 처벌 받을 수 있음  
6. 본 지도에 의하여 측량할 수 없음



산지정보시스템(<http://flis.forestland.go.kr>)

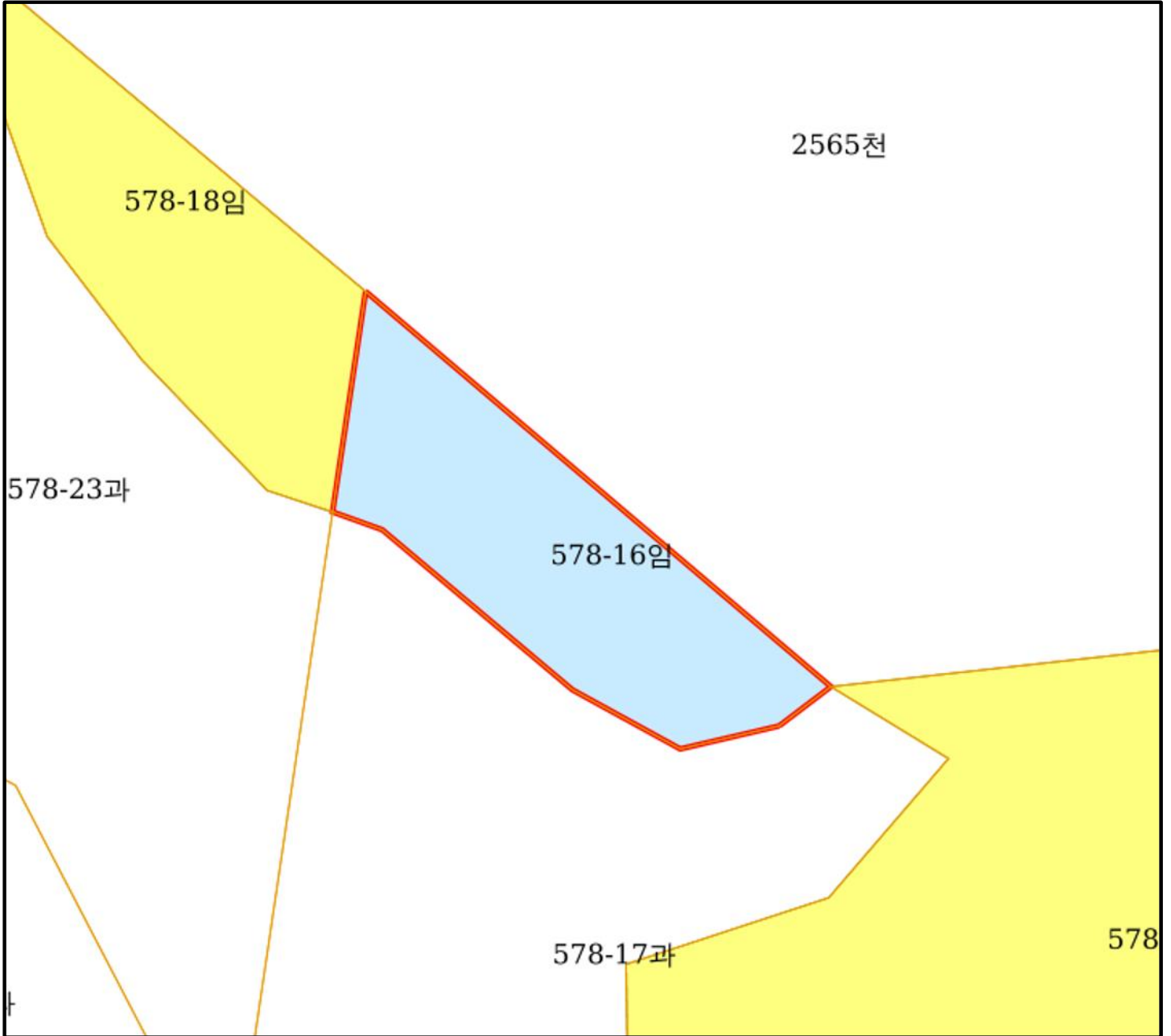
산림청(<http://www.forest.go.kr>)

제주특별자치도 서귀포시 서귀동 850-2 번지 일원

# 산지 구분도

(보전산지 지정 [준보전 ▶ 공익용])

NI52-9-24-066



## 범례

 공익용산지	 지적선
 임업용산지	 행정경계
 준보전산지	 대상지역

지정권자: 산림청장  
고시일자: 2022-05-23  
고시번호: 산림청고시제2022-56호

비고:  
1. 측량의 기준: 한국측지계  
2. 투영법: 횡단 메르카토르도법(타원체는 베셀타원체)  
3. 높이의 기준: 인천만의 평균해면  
4. 본 지도는 지적이 표시된 지형도 또는 지적선을 기준으로 작성하였음  
5. 본 지도는 산림청장의 사전승인없이 복제, 국외반출, 임의계재, 편집을 할 수 없으며, 위반 시 관련법에 따라 처벌 받을 수 있음  
6. 본 지도에 의하여 측량할 수 없음



산지정보시스템(<http://flis.forestland.go.kr>)  
산림청(<http://www.forest.go.kr>)

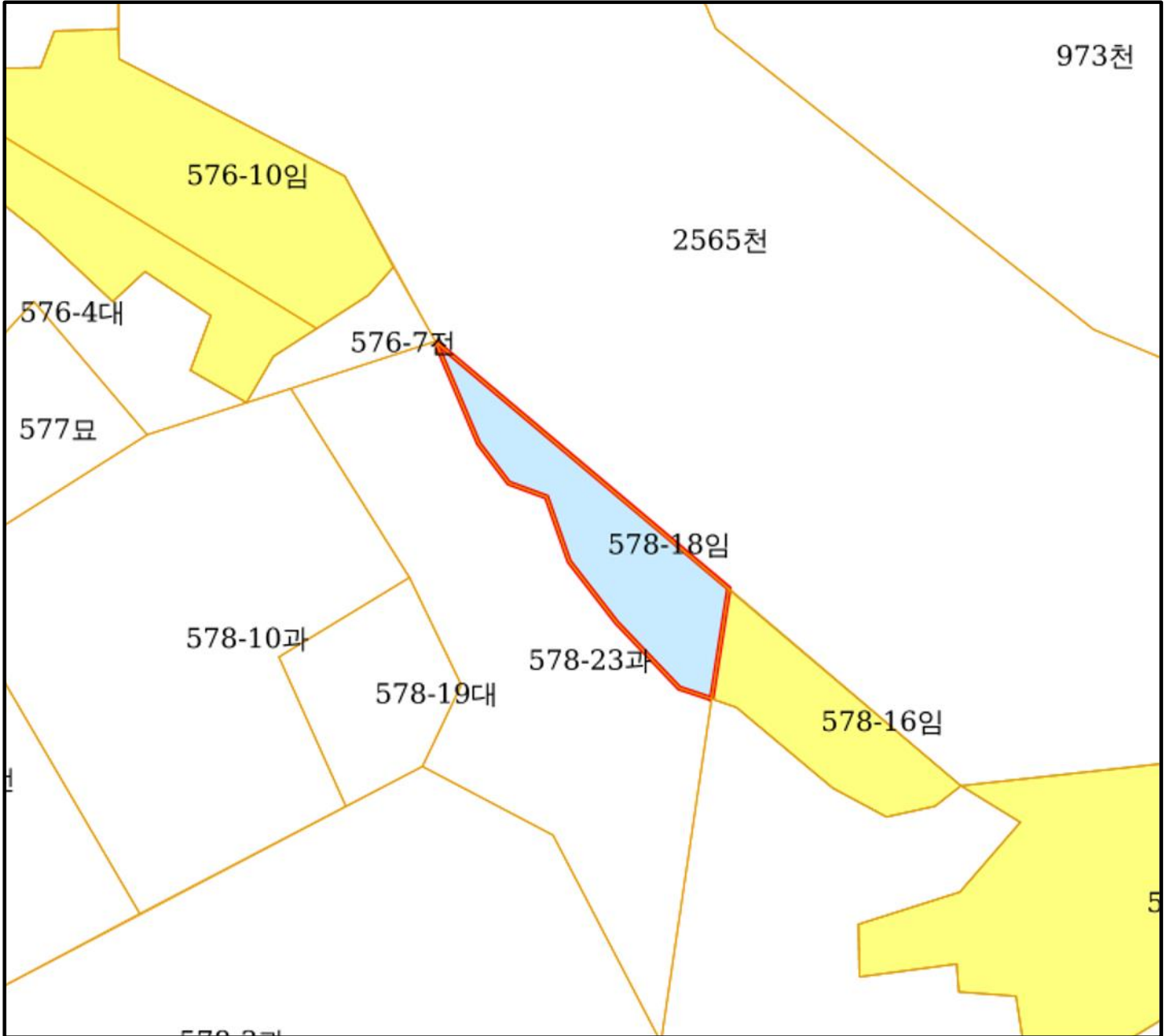
제주특별자치도 서귀포시 서홍동 578-16 번지 일원

# 산지 구분도

(보전산지 지정 [준보전 ▶ 공익용])

NI52-9-24-066

973천



## 범례

	공익용산지		지적선
	임업용산지		행정경계
	준보전산지		대상지역

지정권자: 산림청장  
고시일자: 2022-05-23  
고시번호: 산림청고시제2022-56호

비고:  
1. 측량의 기준: 한국측지계  
2. 투영법: 횡단 메르카토르도법(타원체는 베셀타원체)  
3. 높이의 기준: 인천만의 평균해면  
4. 본 지도는 지적이 표시된 지형도 또는 지적선을 기준으로 작성하였음  
5. 본 지도는 산림청장의 사전승인없이 복제, 국외반출, 임의계재, 편집을 할 수 없으며, 위반 시 관련법에 따라 처벌 받을 수 있음  
6. 본 지도에 의하여 측량할 수 없음



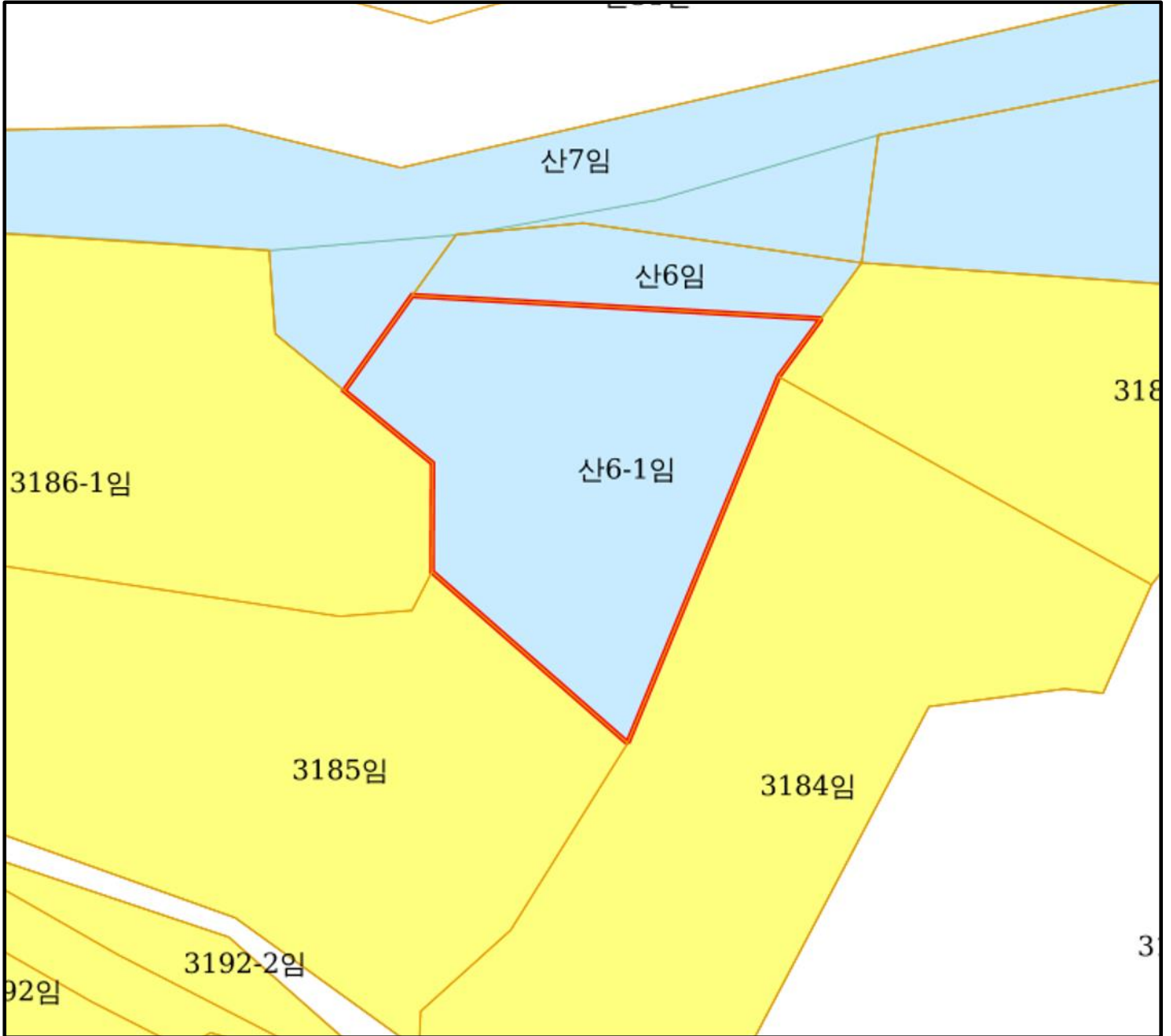
산지정보시스템(<http://flis.forestland.go.kr>)  
산림청(<http://www.forest.go.kr>)

제주특별자치도 서귀포시 서홍동 578-18 번지 일원







# 산지 구분도

(보전산지 지정 [준보전 ▶ 공익용])

NI52-9-24-047



## 범례

 공익용산지	 지적선
 임업용산지	 행정경계
 준보전산지	 대상지역

지정권자: 산림청장  
고시일자: 2022-05-23  
고시번호: 산림청고시제2022-56호

비고:  
1. 측량의 기준: 한국측지계  
2. 투영법: 횡단 메르카토르도법(타원체는 베셀타원체)  
3. 높이의 기준: 인천만의 평균해면  
4. 본 지도는 지적이 표시된 지형도 또는 지적선을 기준으로 작성하였음  
5. 본 지도는 산림청장의 사전승인없이 복제, 국외반출, 임의게재, 편집을 할 수 없으며, 위반 시 관련법에 따라 처벌 받을 수 있음  
6. 본 지도에 의하여 측량할 수 없음



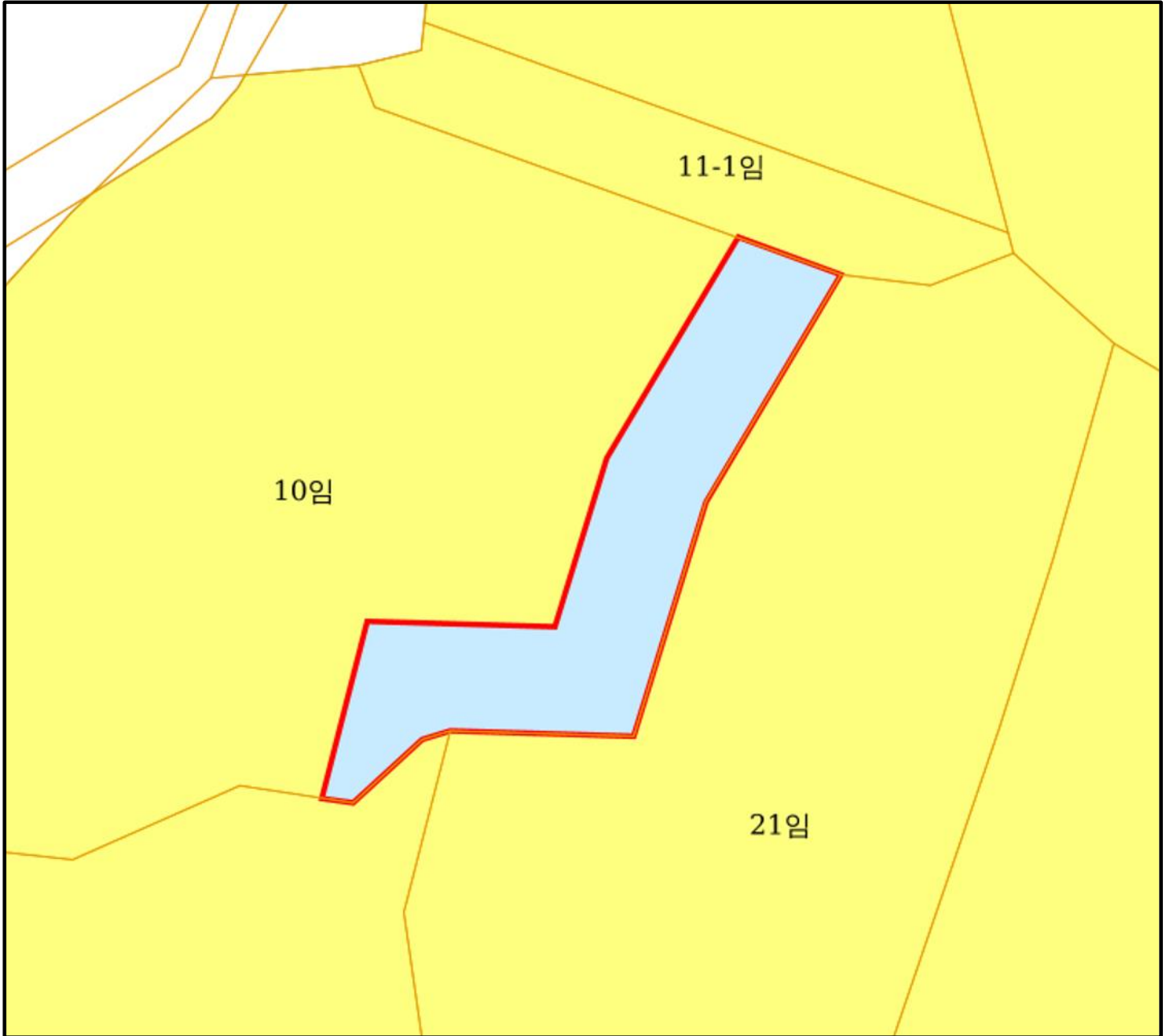
산지정보시스템(<http://flis.forestland.go.kr>)  
산림청(<http://www.forest.go.kr>)

제주특별자치도 서귀포시 토평동 산 6-1 번지 일원

# 산지 구분도

(보전산지 지정 [준보전 ▶ 공익용])

NI52-9-24-053



## 범례

 공익용산지	 지적선
 임업용산지	 행정경계
 준보전산지	 대상지역

지정권자: 산림청장  
고시일자: 2022-05-23  
고시번호: 산림청고시제2022-56호

비고:  
1. 측량의 기준: 한국측지계  
2. 투영법: 횡단 메르카토르도법(타원체는 베셀타원체)  
3. 높이의 기준: 인천만의 평균해면  
4. 본 지도는 지적이 표시된 지형도 또는 지적선을 기준으로 작성하였음  
5. 본 지도는 산림청장의 사전승인없이 복제, 국외반출, 임의게재, 편집을 할 수 없으며, 위반 시 관련법에 따라 처벌 받을 수 있음  
6. 본 지도에 의하여 측량할 수 없음



산지정보시스템(<http://flis.forestland.go.kr>)  
산림청(<http://www.forest.go.kr>)

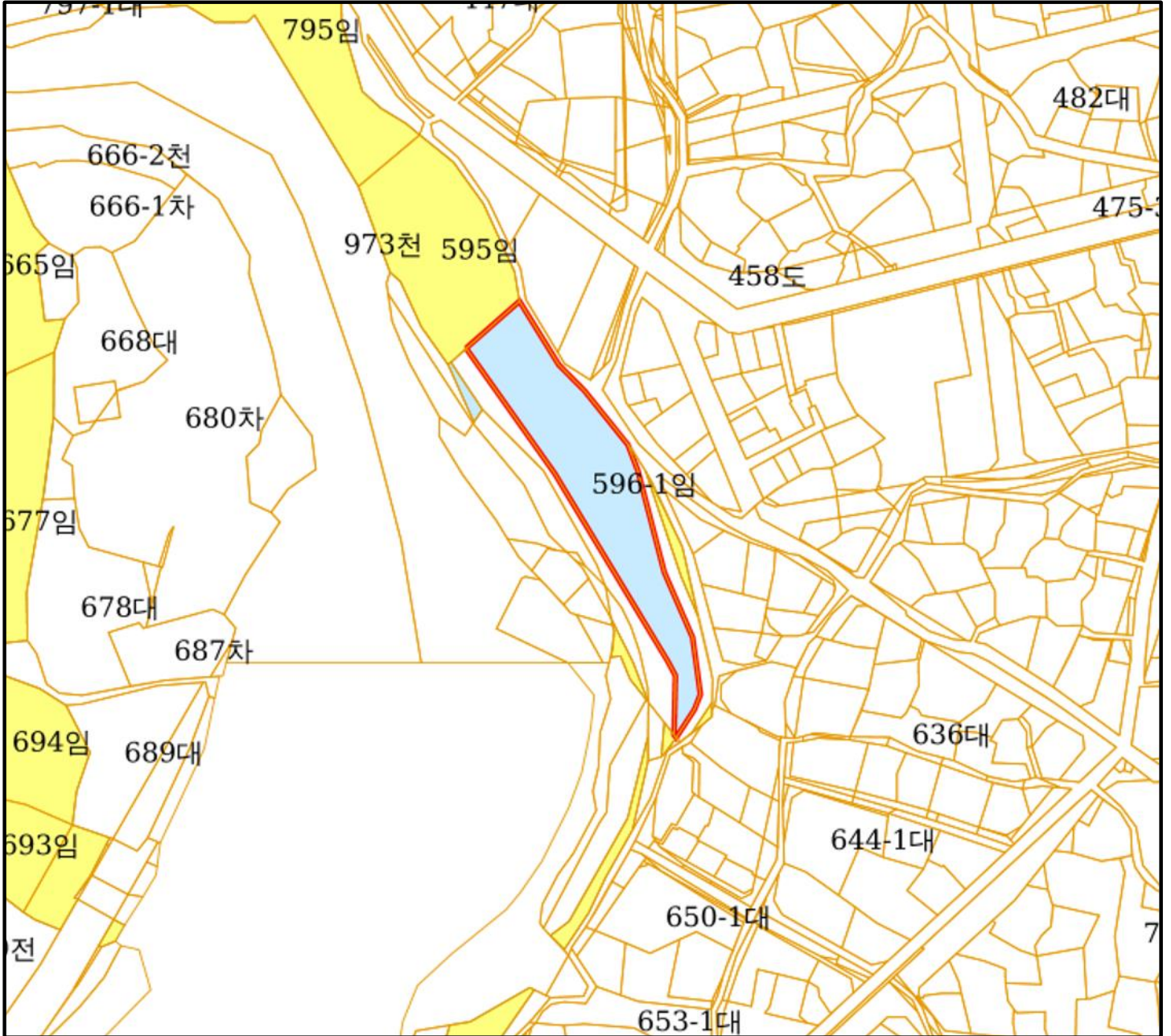
제주특별자치도 서귀포시 하원동 10 번지 일원



# 산지 구분도

(보전산지 지정 [준보전 ▶ 공익용])

NI52-9-24-066



## 범례

	공익용산지		지적선
	임업용산지		행정경계
	준보전산지		대상지역

지정권자: 산림청장  
고시일자: 2022-05-23  
고시번호: 산림청고시제2022-56호

비고:  
1. 측량의 기준: 한국측지계  
2. 투영법: 횡단 메르카토르도법(타원체는 베셀타원체)  
3. 높이의 기준: 인천만의 평균해면  
4. 본 지도는 지적이 표시된 지형도 또는 지적선을 기준으로 작성하였음  
5. 본 지도는 산림청장의 사전승인없이 복제, 국외반출, 임의계재, 편집을 할 수 없으며, 위반 시 관련법에 따라 처벌 받을 수 있음  
6. 본 지도에 의하여 측량할 수 없음



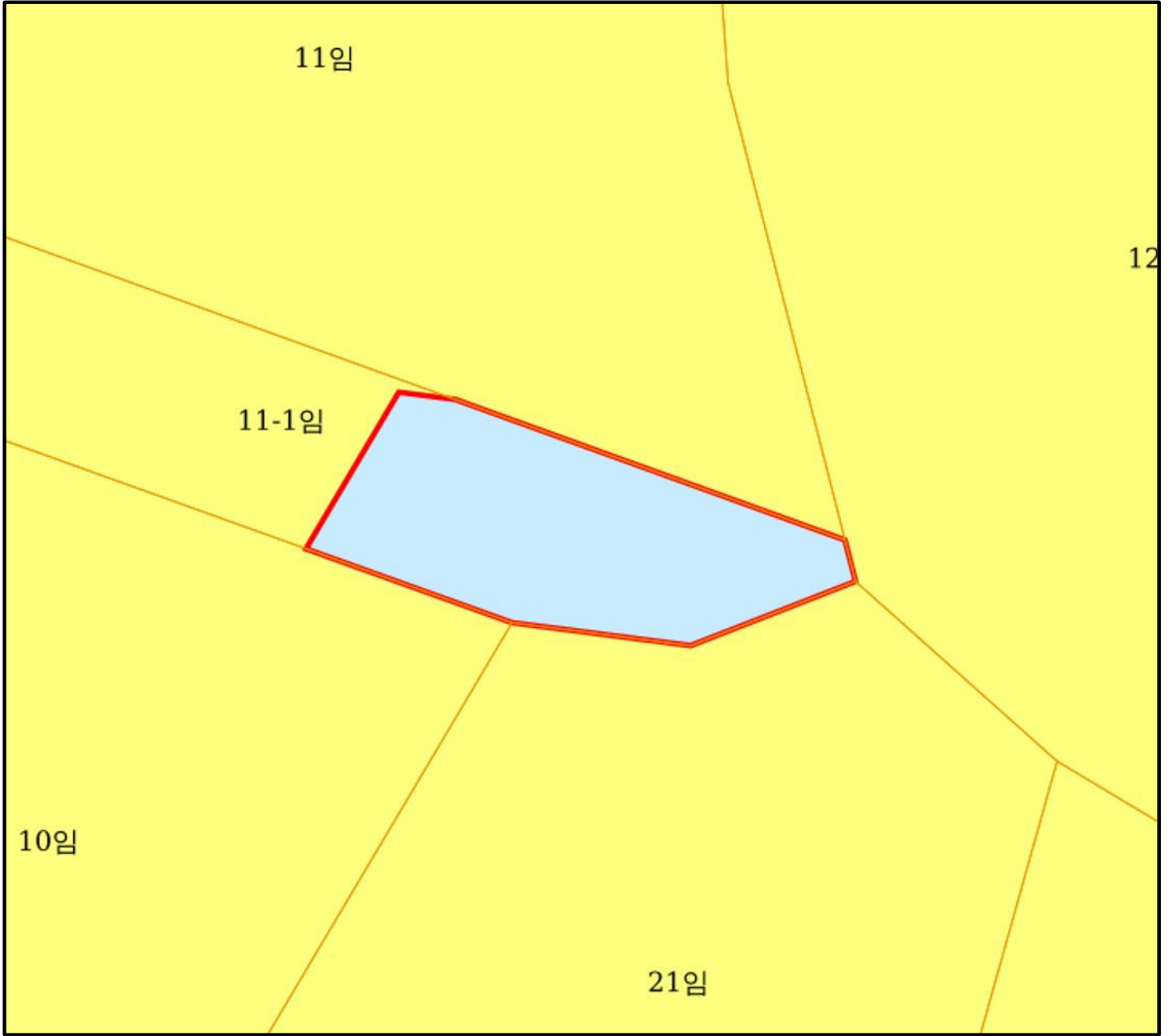
산지정보시스템(<http://flis.forestland.go.kr>)  
산림청(<http://www.forest.go.kr>)

제주특별자치도 서귀포시 서귀동 596-1 번지 일원







# 산지 구분도

(보전산지 지정 [준보전 ▶ 공익용])

NI52-9-24-053



## 범례

	공익용산지		지적선
	임업용산지		행정경계
	준보전산지		대상지역

지정권자: 산림청장  
고시일자: 2022-05-23  
고시번호: 산림청고시제2022-56호

비고:  
1. 측량의 기준: 한국측지계  
2. 투영법: 횡단 메르카토르도법(타원체는 베셀타원체)  
3. 높이의 기준: 인천만의 평균해면  
4. 본 지도는 지적이 표시된 지형도 또는 지적선을 기준으로 작성하였음  
5. 본 지도는 산림청장의 사전승인없이 복제, 국외반출, 임의계재, 편집을 할 수 없으며, 위반 시 관련법에 따라 처벌 받을 수 있음  
6. 본 지도에 의하여 측량할 수 없음



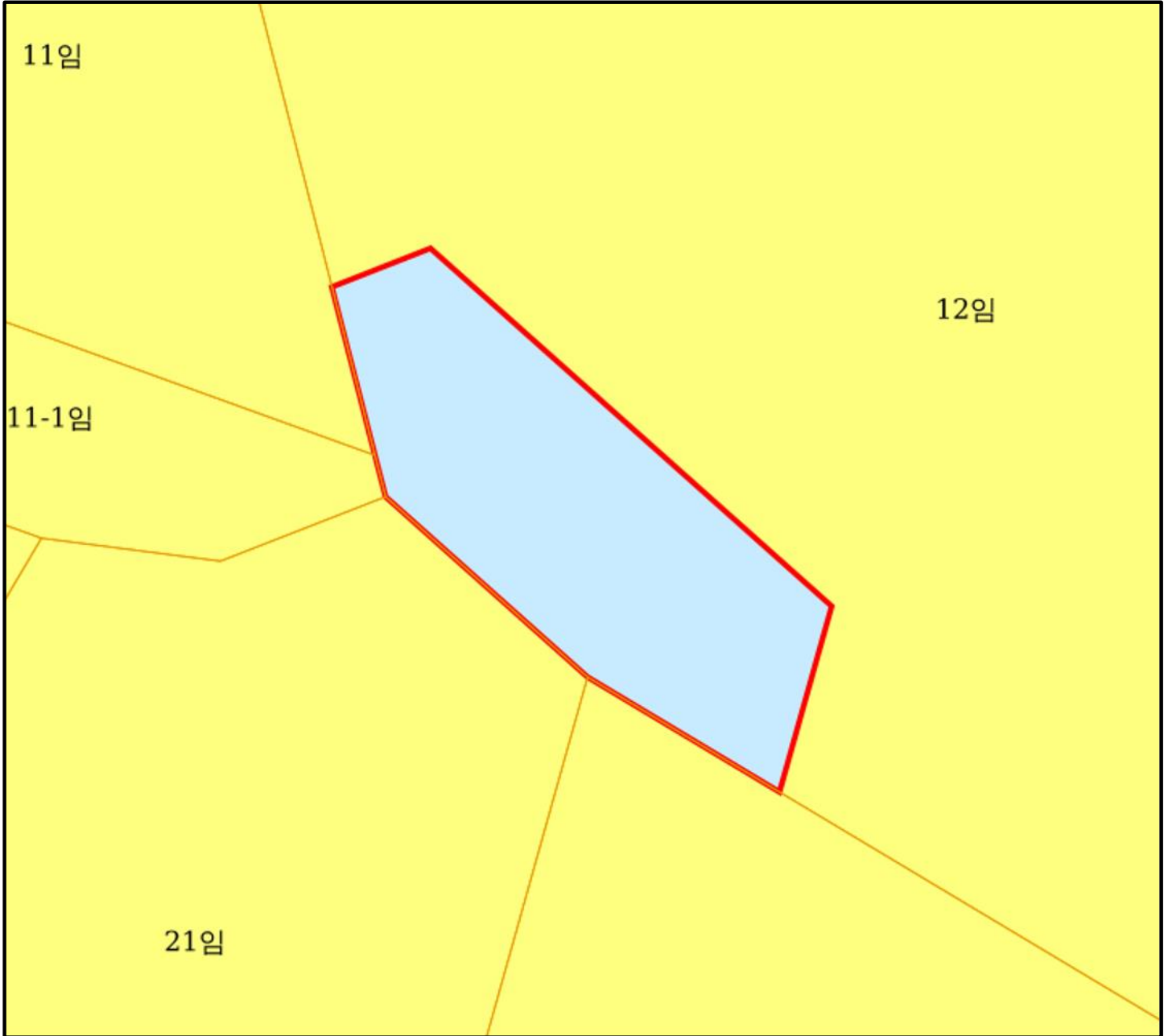
산지정보시스템(<http://flis.forestland.go.kr>)  
산림청(<http://www.forest.go.kr>)

제주특별자치도 서귀포시 하원동 11-1 번지 일원

# 산지 구분도

(보전산지 지정 [준보전 ▶ 공익용])

NI52-9-24-053



## 범례

 공익용산지	 지적선
 임업용산지	 행정경계
 준보전산지	 대상지역

지정권자: 산림청장  
고시일자: 2022-05-23  
고시번호: 산림청고시제2022-56호

비고:  
1. 측량의 기준: 한국측지계  
2. 투영법: 횡단 메르카토르도법(타원체는 베셀타원체)  
3. 높이의 기준: 인천만의 평균해면  
4. 본 지도는 지적이 표시된 지형도 또는 지적선을 기준으로 작성하였음  
5. 본 지도는 산림청장의 사전승인없이 복제, 국외반출, 임의계재, 편집을 할 수 없으며, 위반 시 관련법에 따라 처벌 받을 수 있음  
6. 본 지도에 의하여 측량할 수 없음



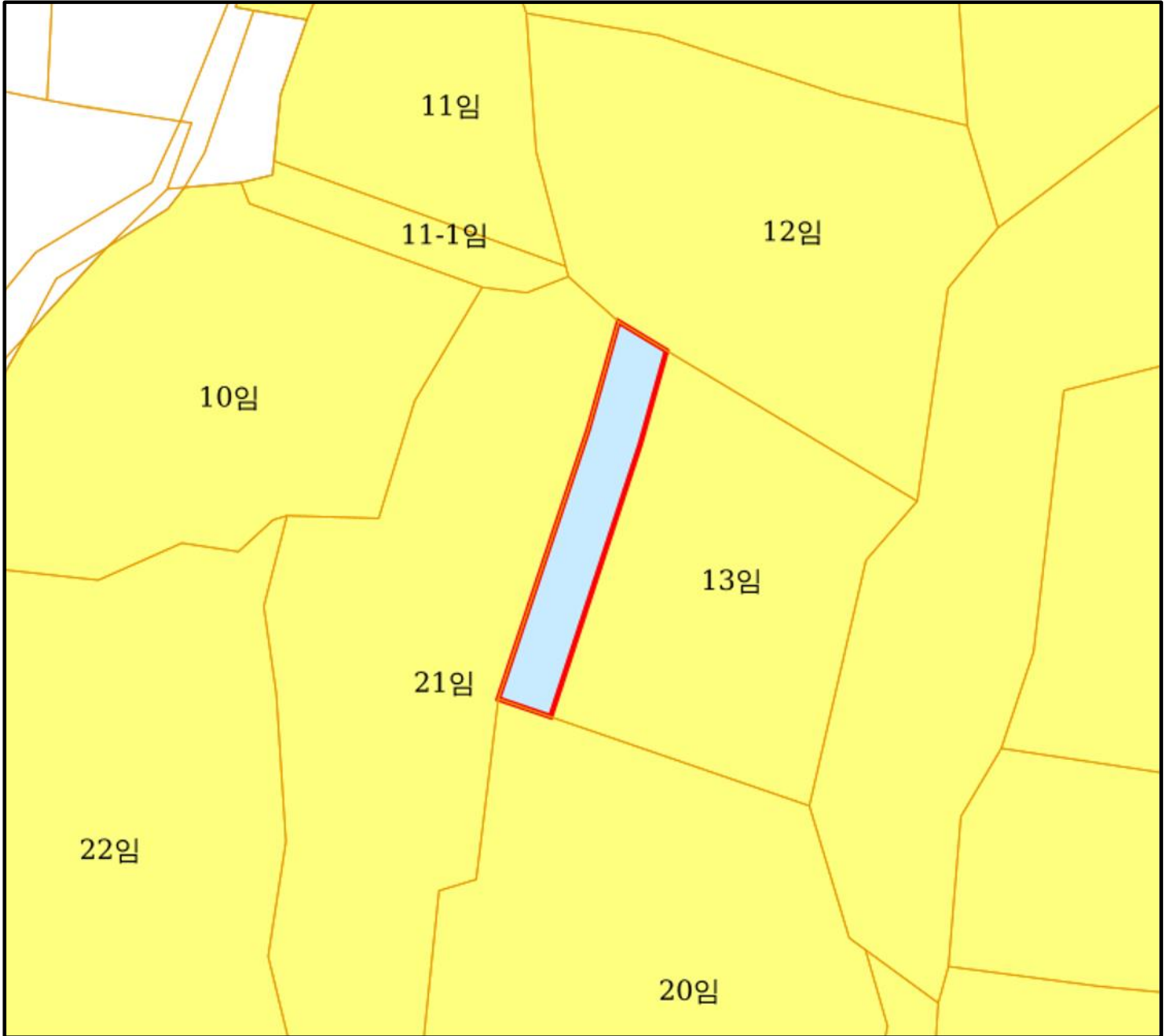
산지정보시스템(<http://flis.forestland.go.kr>)  
산림청(<http://www.forest.go.kr>)

제주특별자치도 서귀포시 하원동 12 번지 일원

# 산지 구분도

(보전산지 지정 [준보전 ▶ 공익용])

NI52-9-24-053



## 범례

 공익용산지	 지적선
 임업용산지	 행정경계
 준보전산지	 대상지역

지정권자: 산림청장  
고시일자: 2022-05-23  
고시번호: 산림청고시제2022-56호

비고:  
1. 측량의 기준: 한국측지계  
2. 투영법: 횡단 메르카토르도법(타원체는 베셀타원체)  
3. 높이의 기준: 인천만의 평균해면  
4. 본 지도는 지적이 표시된 지형도 또는 지적선을 기준으로 작성하였음  
5. 본 지도는 산림청장의 사전승인없이 복제, 국외반출, 임의게재, 편집을 할 수 없으며, 위반 시 관련법에 따라 처벌 받을 수 있음  
6. 본 지도에 의하여 측량할 수 없음



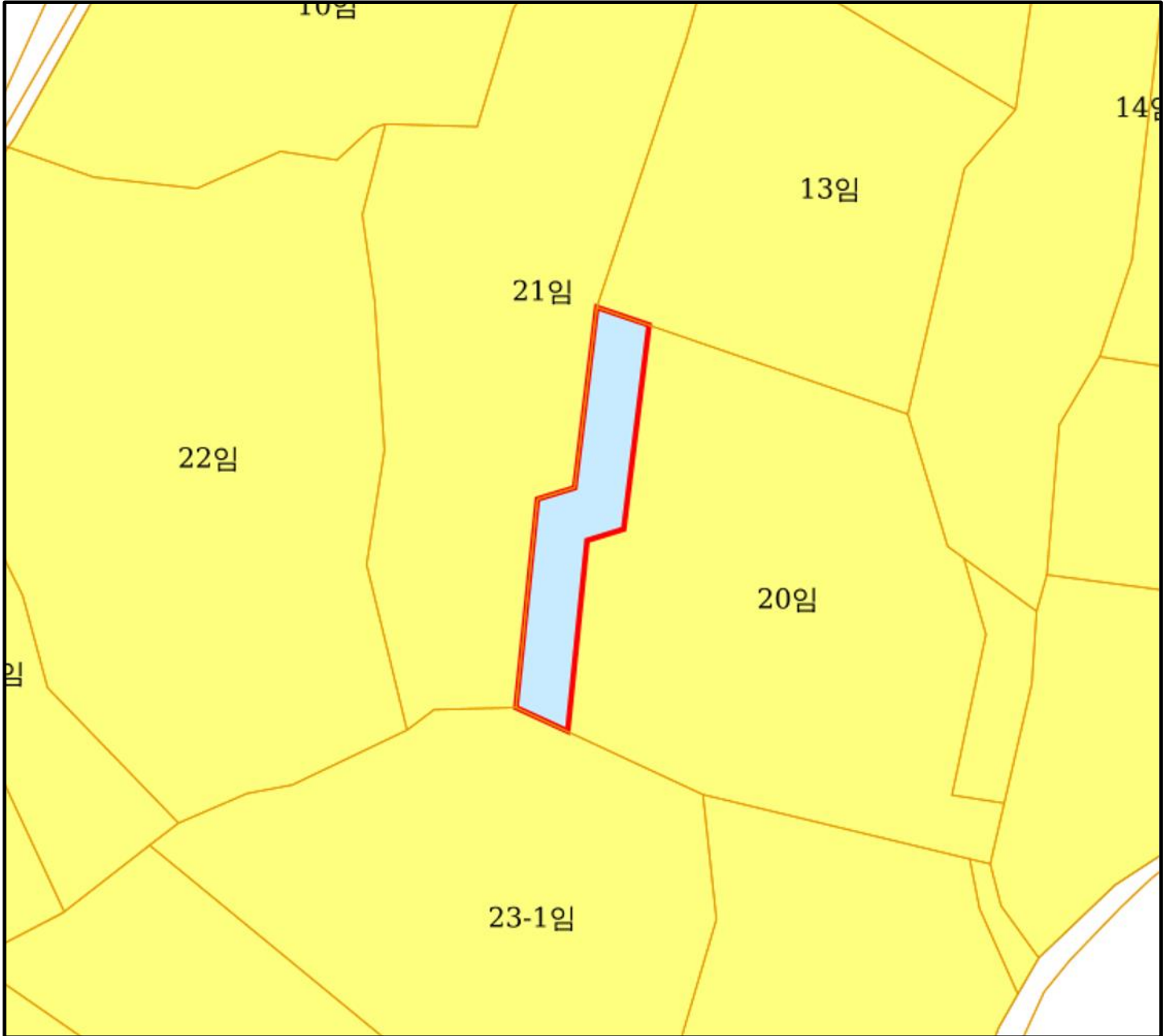
산지정보시스템(<http://flis.forestland.go.kr>)  
산림청(<http://www.forest.go.kr>)

제주특별자치도 서귀포시 하원동 13 번지 일원






# 산지 구분도

(보전산지 지정 [준보전 ▶ 공익용])

NI52-9-24-053



## 범례

	공익용산지		지적선
	임업용산지		행정경계
	준보전산지		대상지역

지정권자: 산림청장  
고시일자: 2022-05-23  
고시번호: 산림청고시제2022-56호

비고:  
1. 측량의 기준: 한국측지계  
2. 투영법: 횡단 메르카토르도법(타원체는 베셀타원체)  
3. 높이의 기준: 인천만의 평균해면  
4. 본 지도는 지적이 표시된 지형도 또는 지적선을 기준으로 작성하였음  
5. 본 지도는 산림청장의 사전승인없이 복제, 국외반출, 임의게재, 편집을 할 수 없으며, 위반 시 관련법에 따라 처벌 받을 수 있음  
6. 본 지도에 의하여 측량할 수 없음



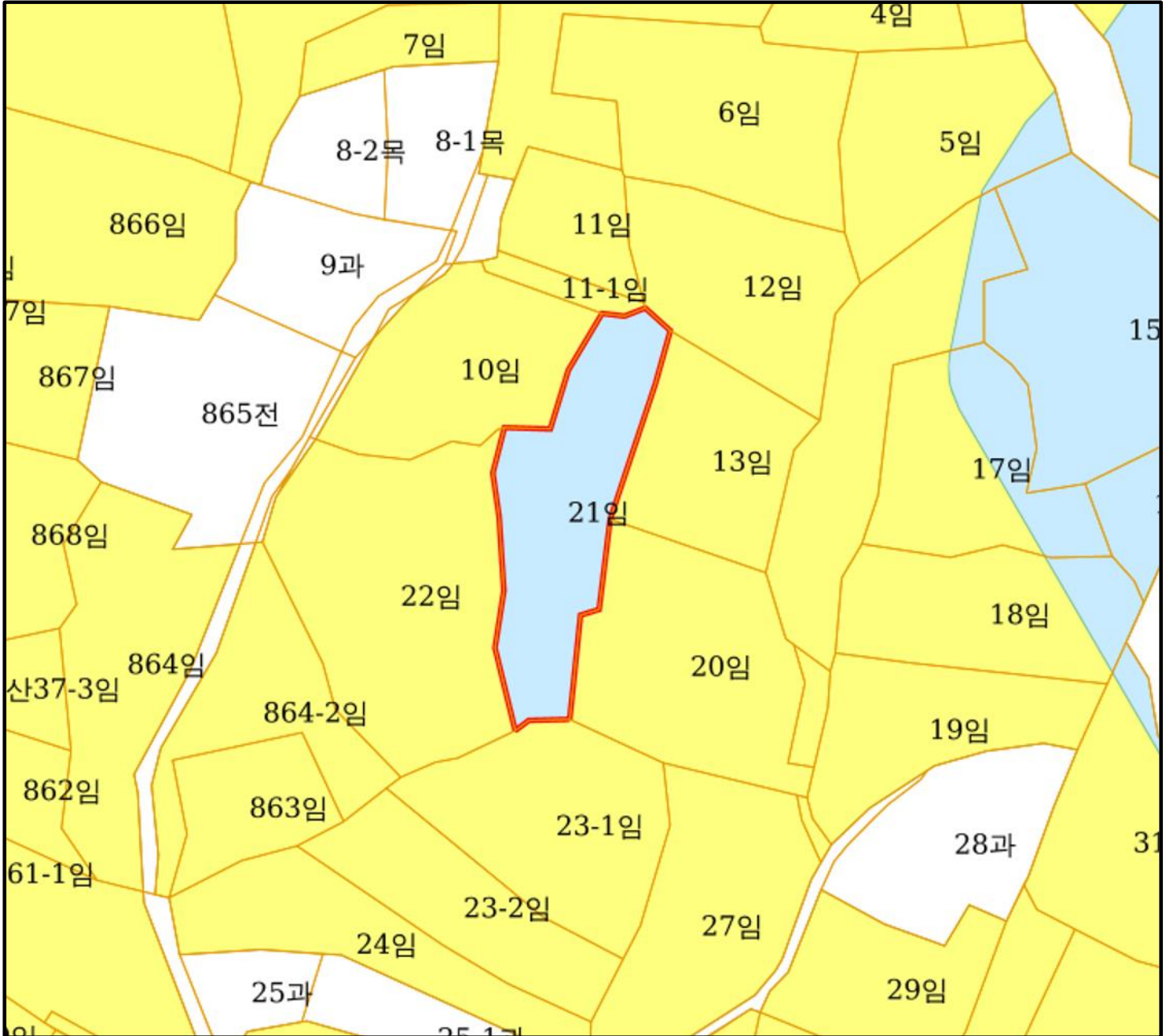
산지정보시스템(<http://flis.forestland.go.kr>)  
산림청(<http://www.forest.go.kr>)

제주특별자치도 서귀포시 하원동 20 번지 일원

# 산지 구분도

(보전산지 지정 [준보전 ▶ 공익용])

NI52-9-24-053



## 범례

- |  |  |
|--|--|
|  공익용산지 |  지적선  |
|  임업용산지 |  행정경계 |
|  준보전산지 |  대상지역 |

지정권자: 산림청장  
 고시일자: 2022-05-23  
 고시번호: 산림청고시제2022-56호

- 비고:
1. 측량의 기준: 한국측지계
  2. 투영법: 횡단 메르카토르도법(타원체는 베셀타원체)
  3. 높이의 기준: 인천만의 평균해면
  4. 본 지도는 지적이 표시된 지형도 또는 지적선을 기준으로 작성하였음
  5. 본 지도는 산림청장의 사전승인없이 복제, 국외반출, 임의게재, 편집을 할 수 없으며, 위반 시 관련법에 따라 처벌 받을 수 있음
  6. 본 지도에 의하여 측량할 수 없음



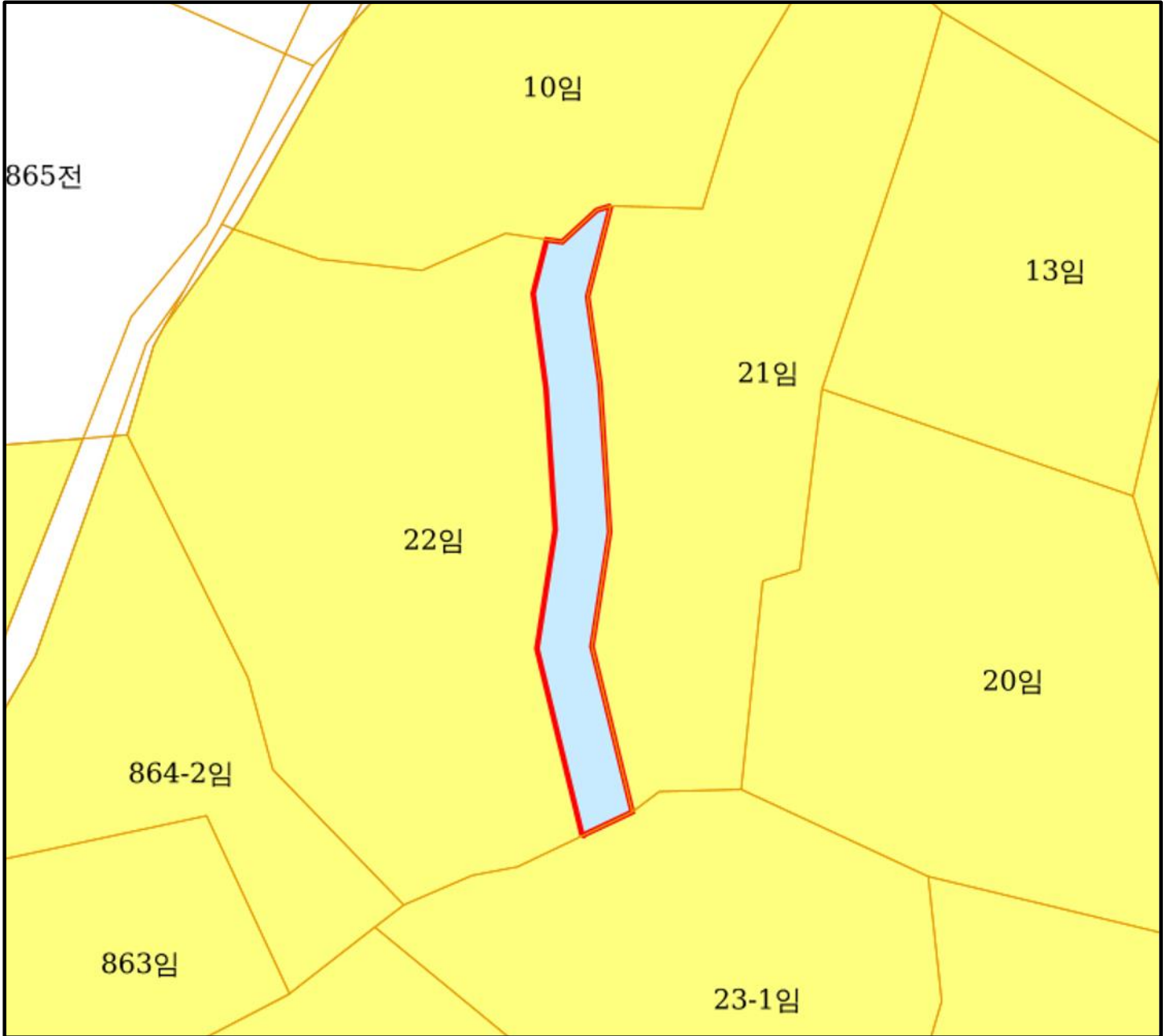
산지정보시스템(<http://flis.forestland.go.kr>)  
 산림청(<http://www.forest.go.kr>)

제주특별자치도 서귀포시 하원동 21 번지 일원





# 산지 구분도

(보전산지 지정 [준보전 ▶ 공익용])

NI52-9-24-053



## 범례

	공익용산지		지적선
	임업용산지		행정경계
	준보전산지		대상지역

지정권자: 산림청장  
고시일자: 2022-05-23  
고시번호: 산림청고시제2022-56호

비고:  
1. 측량의 기준: 한국측지계  
2. 투영법: 횡단 메르카토르도법(타원체는 베셀타원체)  
3. 높이의 기준: 인천만의 평균해면  
4. 본 지도는 지적이 표시된 지형도 또는 지적선을 기준으로 작성하였음  
5. 본 지도는 산림청장의 사전승인없이 복제, 국외반출, 임의계재, 편집을 할 수 없으며, 위반 시 관련법에 따라 처벌 받을 수 있음  
6. 본 지도에 의하여 측량할 수 없음



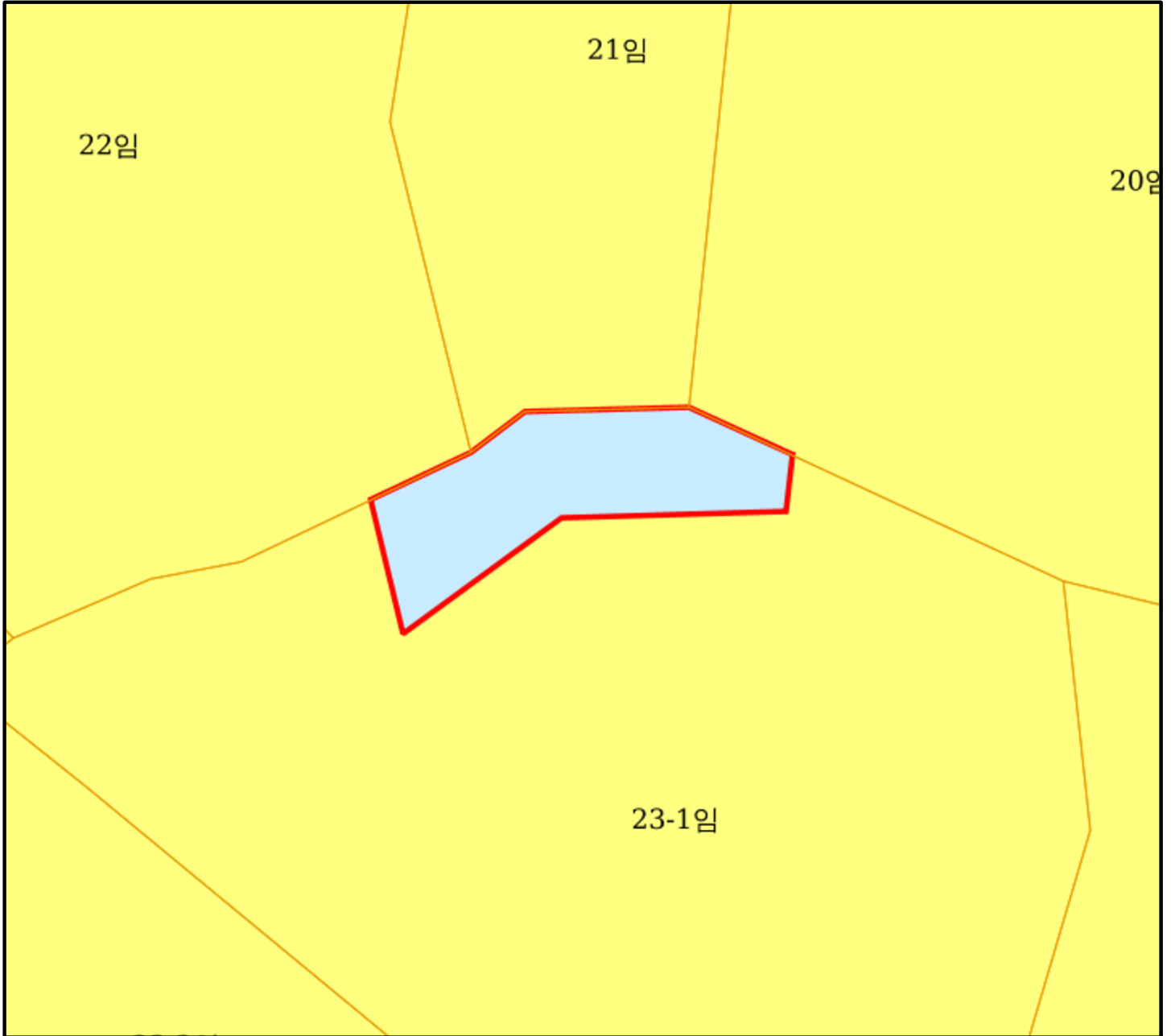
산지정보시스템(<http://flis.forestland.go.kr>)  
산림청(<http://www.forest.go.kr>)

제주특별자치도 서귀포시 하원동 22 번지 일원

# 산지 구분도

(보전산지 지정 [준보전 ▶ 공익용])

NI52-9-24-053



## 범례

	공익용산지		지적선
	임업용산지		행정경계
	준보전산지		대상지역

지정권자: 산림청장  
고시일자: 2022-05-23  
고시번호: 산림청고시제2022-56호

비고:  
1. 측량의 기준: 한국측지계  
2. 투영법: 횡단 메르카토르도법(타원체는 베셀타원체)  
3. 높이의 기준: 인천만의 평균해면  
4. 본 지도는 지적이 표시된 지형도 또는 지적선을 기준으로 작성하였음  
5. 본 지도는 산림청장의 사전승인없이 복제, 국외반출, 임의계재, 편집을 할 수 없으며, 위반 시 관련법에 따라 처벌 받을 수 있음  
6. 본 지도에 의하여 측량할 수 없음



산지정보시스템(<http://flis.forestland.go.kr>)  
산림청(<http://www.forest.go.kr>)

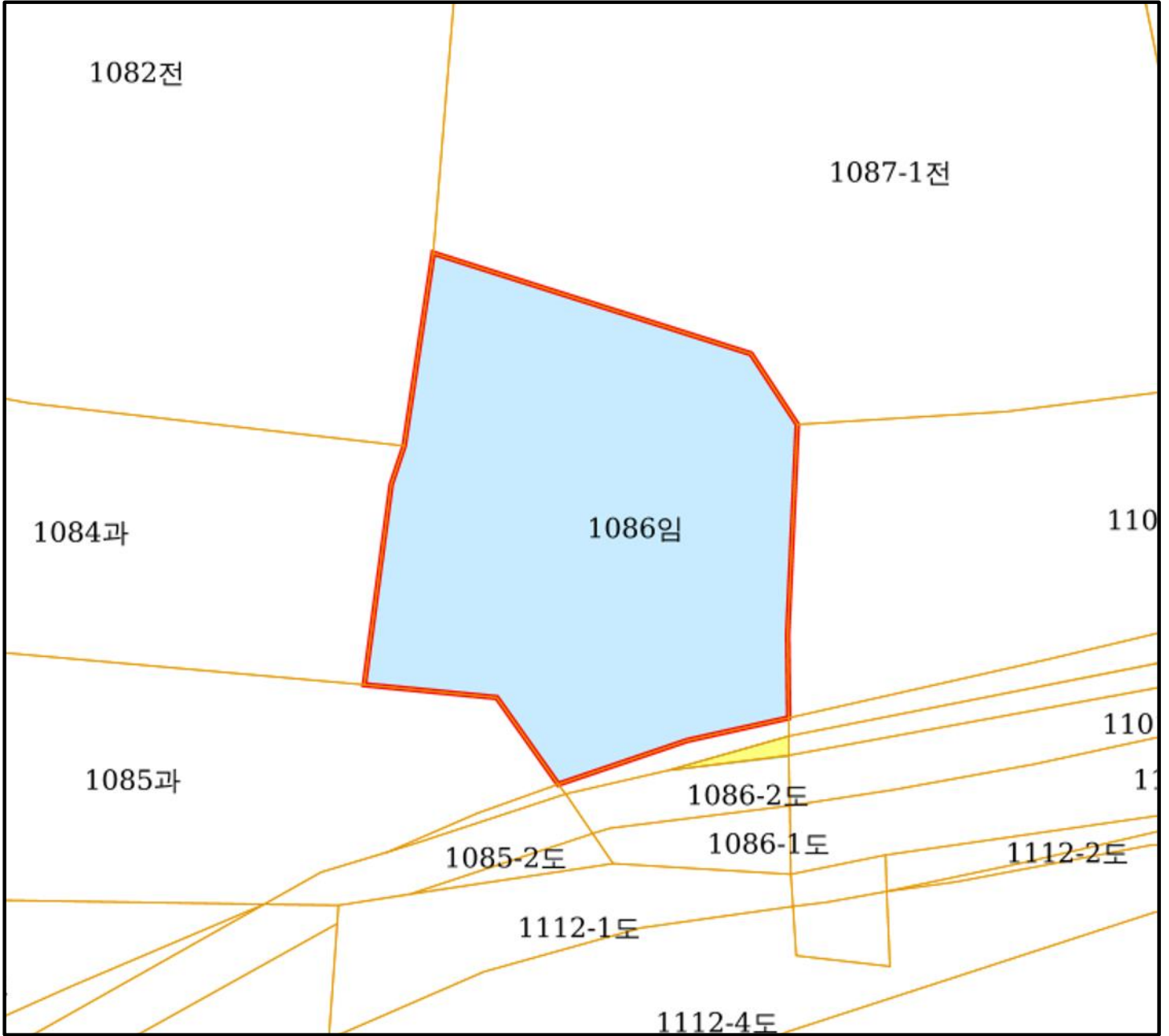
제주특별자치도 서귀포시 하원동 23-1 번지 일원








# 산지 구분도

(보전산지 지정 [준보전 ▶ 공익용])

NI52-9-24-052



## 범례

 공익용산지	 지적선
 임업용산지	 행정경계
 준보전산지	 대상지역

지정권자: 산림청장  
고시일자: 2022-05-23  
고시번호: 산림청고시제2022-56호

비고:  
1. 측량의 기준: 한국측지계  
2. 투영법: 횡단 메르카토르도법(타원체는 베셀타원체)  
3. 높이의 기준: 인천만의 평균해면  
4. 본 지도는 지적이 표시된 지형도 또는 지적선을 기준으로 작성하였음  
5. 본 지도는 산림청장의 사전승인없이 복제, 국외반출, 임의계재, 편집을 할 수 없으며, 위반 시 관련법에 따라 처벌받을 수 있음  
6. 본 지도에 의하여 측량할 수 없음



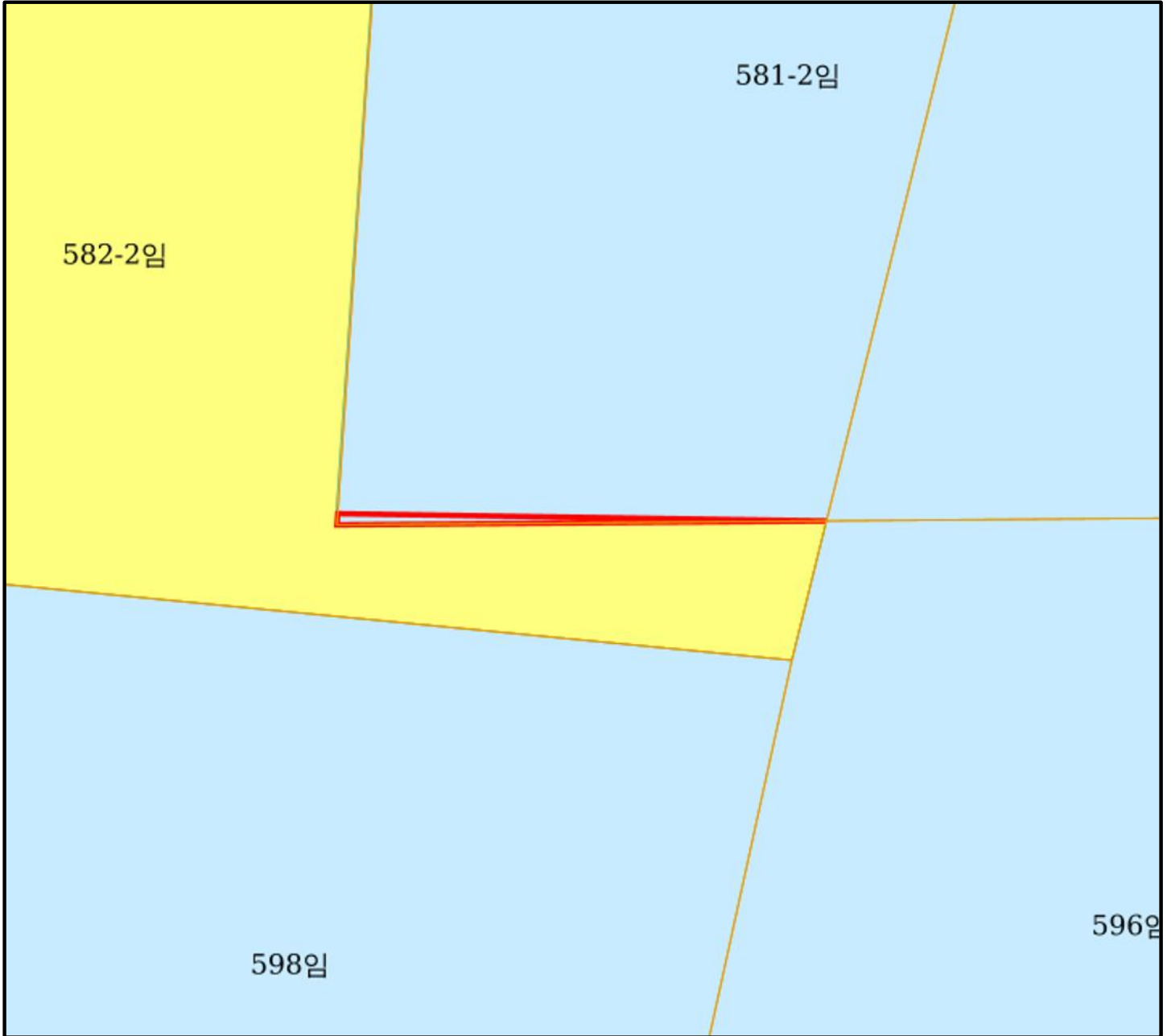
산지정보시스템(<http://flis.forestland.go.kr>)  
산림청(<http://www.forest.go.kr>)

제주특별자치도 서귀포시 하원동 1086 번지 일원

# 산지 구분도

(보전산지 지정 [준보전 ▶ 공익용])

NI52-9-29-025



## 범례

	공익용산지		지적선
	임업용산지		행정경계
	준보전산지		대상지역

지정권자: 산림청장  
고시일자: 2022-05-23  
고시번호: 산림청고시제2022-56호

비고:  
1. 측량의 기준: 한국측지계  
2. 투영법: 횡단 메르카토르도법(타원체는 베셀타원체)  
3. 높이의 기준: 인천만의 평균해면  
4. 본 지도는 지적이 표시된 지형도 또는 지적선을 기준으로 작성하였음  
5. 본 지도는 산림청장의 사전승인없이 복제, 국외반출, 임의계재, 편집을 할 수 없으며, 위반 시 관련법에 따라 처벌 받을 수 있음  
6. 본 지도에 의하여 측량할 수 없음



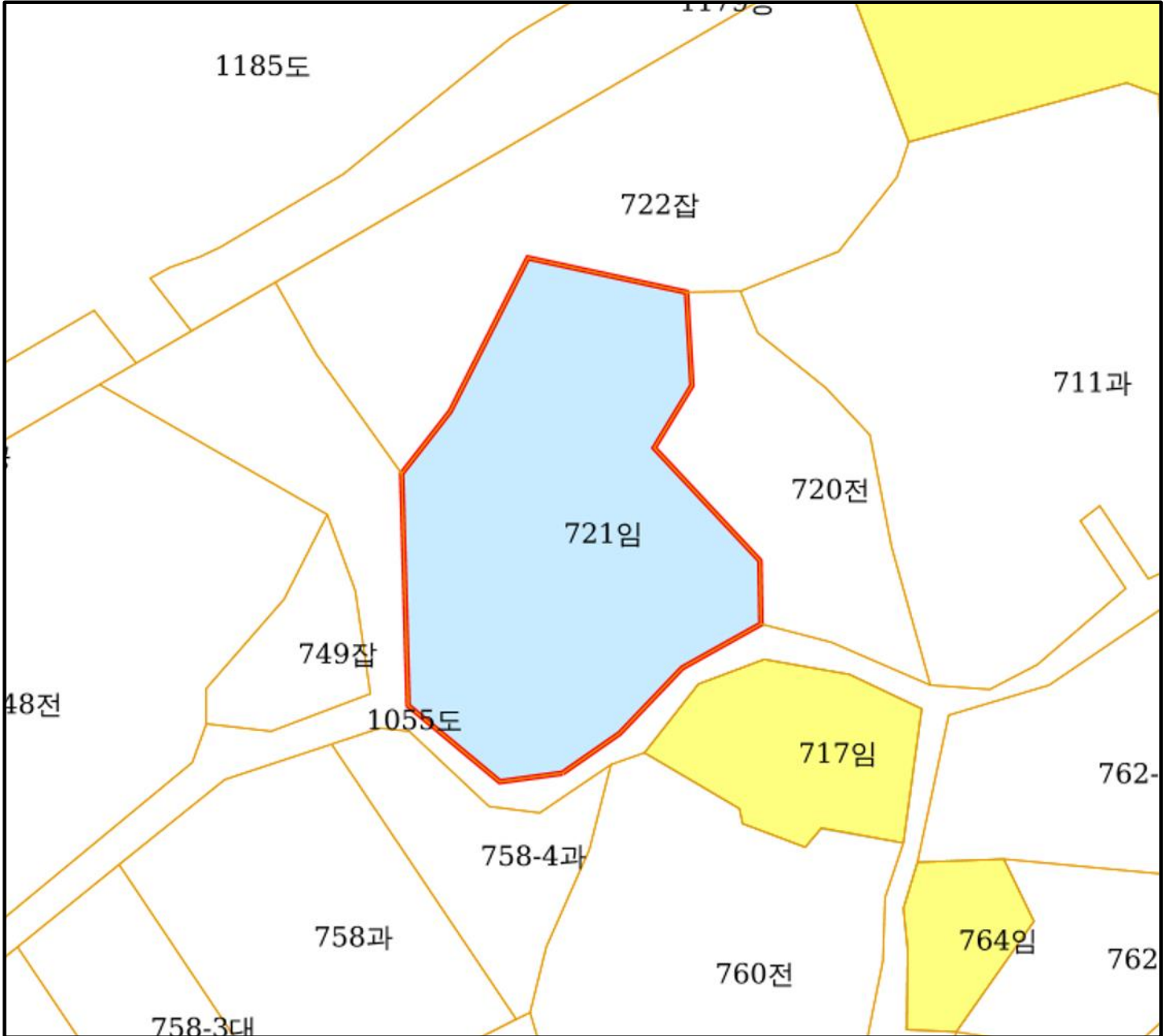
산지정보시스템(<http://flis.forestland.go.kr>)  
산림청(<http://www.forest.go.kr>)

제주특별자치도 서귀포시 대정읍 가파리 581-2 번지 일원

# 산지 구분도

(보전산지 지정 [준보전 ▶ 공익용])

NI52-9-23-045



## 범례

	공익용산지		지적선
	임업용산지		행정경계
	준보전산지		대상지역

지정권자: 산림청장  
 고시일자: 2022-05-23  
 고시번호: 산림청고시제2022-56호

비고:  
 1. 측량의 기준: 한국측지계  
 2. 투영법: 횡단 메르카토르도법(타원체는 베셀타원체)  
 3. 높이의 기준: 인천만의 평균해면  
 4. 본 지도는 지적이 표시된 지형도 또는 지적선을 기준으로 작성하였음  
 5. 본 지도는 산림청장의 사전승인없이 복제, 국외반출, 임의계제, 편집을 할 수 없으며, 위반 시 관련법에 따라 처벌 받을 수 있음  
 6. 본 지도에 의하여 측량할 수 없음



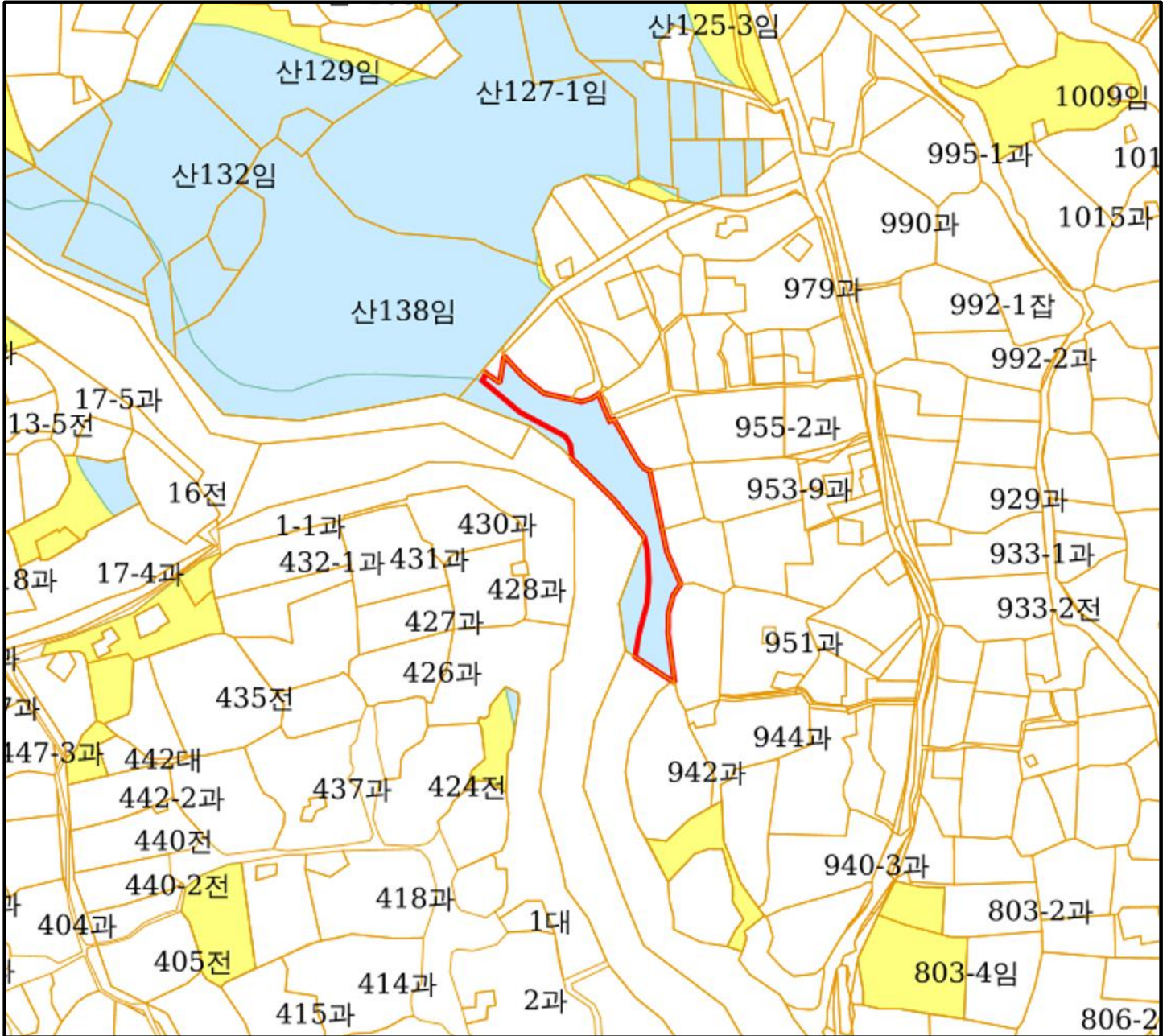
산지정보시스템(<http://flis.forestland.go.kr>)  
 산림청(<http://www.forest.go.kr>)







제주특별자치도 서귀포시 대정읍 구역리 721 번지 일원

# 산지 구분도

(보전산지 지정 [준보전 ▶ 공익용])

NI52-9-24-059



범례	
	공익용산지
	임업용산지
	준보전산지
	지적선
	행정경계
	대상지역

지정권자: 산림청장  
 고시일자: 2022-05-23  
 고시번호: 산림청고시제2022-56호

비고:  
 1. 측량의 기준: 한국측지계  
 2. 투영법: 횡단 메르카토르도법(타원체는 베셀타원체)  
 3. 높이의 기준: 인천만의 평균해면  
 4. 본 지도는 지적이 표시된 지형도 또는 지적선을 기준으로 작성하였음  
 5. 본 지도는 산림청장의 사전승인없이 복제, 국외반출, 임의게재, 편집을 할 수 없으며, 위반 시 관련법에 따라 처벌 받을 수 있음  
 6. 본 지도에 의하여 측량할 수 없음

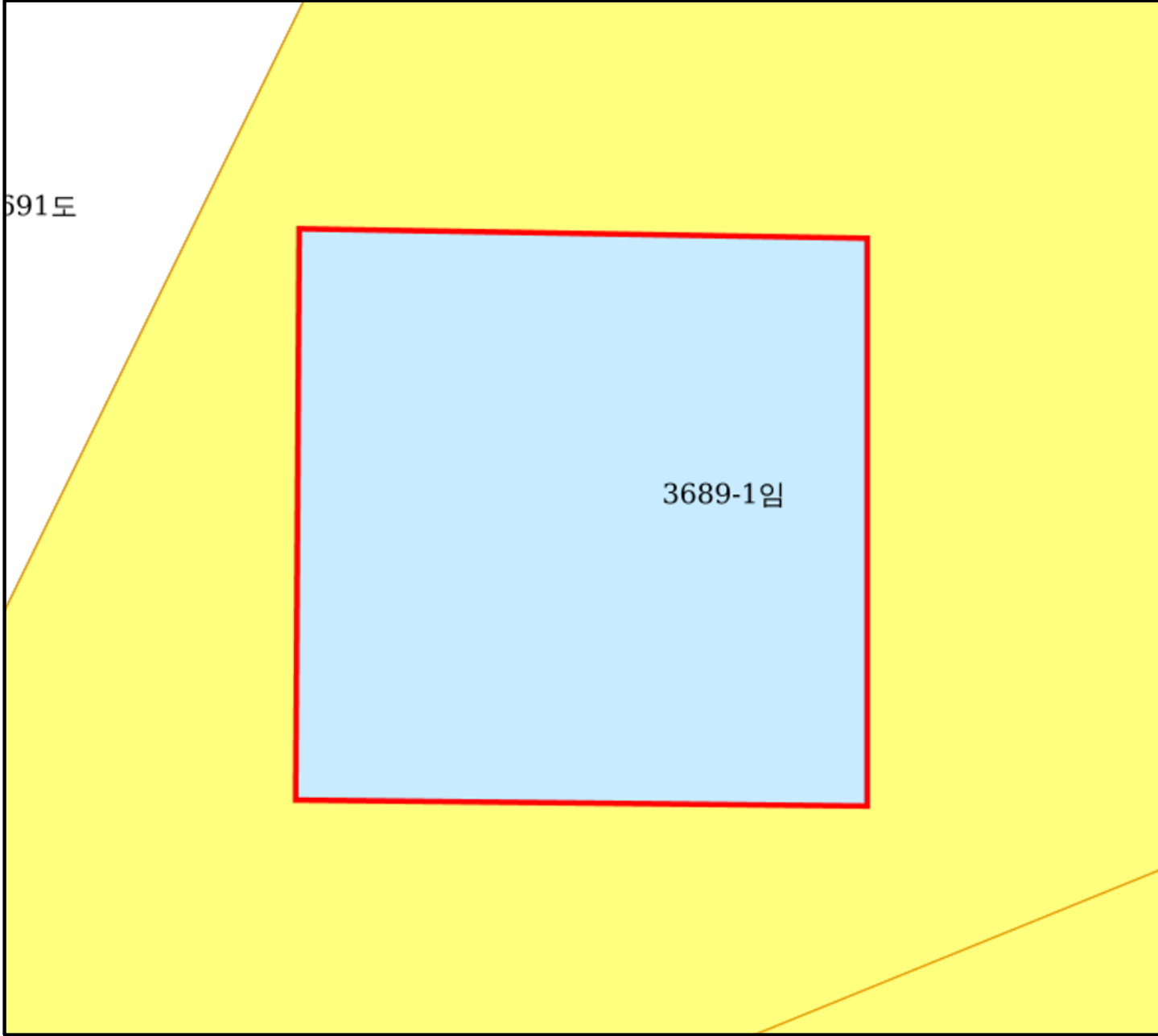


산지정보시스템(<http://flis.forestland.go.kr>)  
 산림청(<http://www.forest.go.kr>)







# 산지 구분도

(보전산지 지정 [준보전 ▶ 공익용])

NI52-9-23-067



## 범례

 공익용산지	 지적선
 임업용산지	 행정경계
 준보전산지	 대상지역

지정권자: 산림청장  
고시일자: 2022-05-23  
고시번호: 산림청고시제2022-56호

비고:  
1. 측량의 기준: 한국측지계  
2. 투영법: 횡단 메르카토르도법(타원체는 베셀타원체)  
3. 높이의 기준: 인천만의 평균해면  
4. 본 지도는 지적이 표시된 지형도 또는 지적선을 기준으로 작성하였음  
5. 본 지도는 산림청장의 사전승인없이 복제, 국외반출, 임의계재, 편집을 할 수 없으며, 위반 시 관련법에 따라 처벌 받을 수 있음  
6. 본 지도에 의하여 측량할 수 없음



산지정보시스템(<http://flis.forestland.go.kr>)

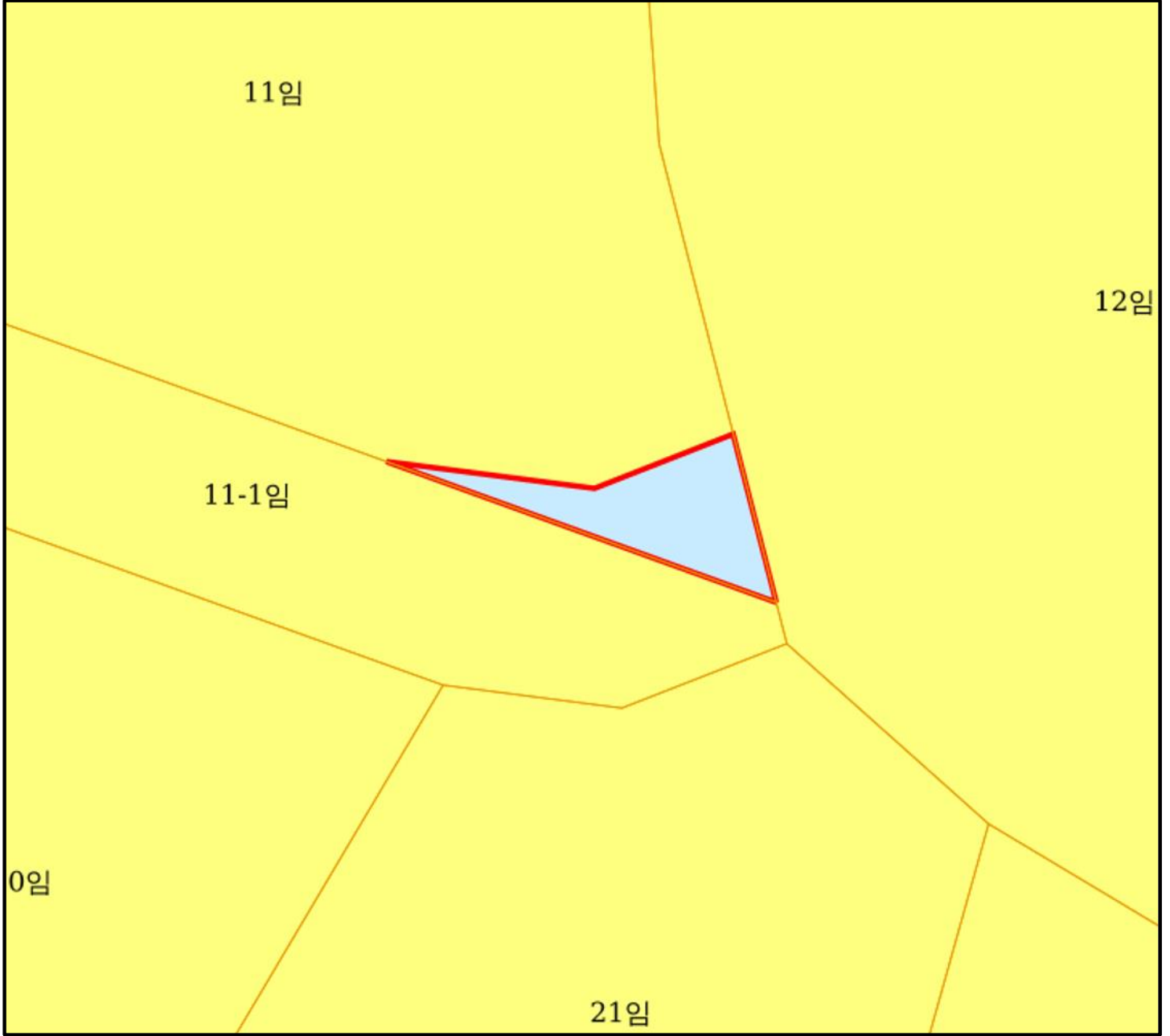
산림청(<http://www.forest.go.kr>)

제주특별자치도 서귀포시 안덕면 사계리 3689-1 번지 일원







# 산지 구분도

(보전산지 지정 [준보전 ▶ 공익용])

NI52-9-24-053



## 범례

	공익용산지		지적선
	임업용산지		행정경계
	준보전산지		대상지역

지정권자: 산림청장  
고시일자: 2022-05-23  
고시번호: 산림청고시제2022-56호

비고:  
1. 측량의 기준: 한국측지계  
2. 투영법: 횡단 메르카토르도법(타원체는 베셀타원체)  
3. 높이의 기준: 인천만의 평균해면  
4. 본 지도는 지적이 표시된 지형도 또는 지적선을 기준으로 작성하였음  
5. 본 지도는 산림청장의 사전승인없이 복제, 국외반출, 임의계재, 편집을 할 수 없으며, 위반 시 관련법에 따라 처벌 받을 수 있음  
6. 본 지도에 의하여 측량할 수 없음



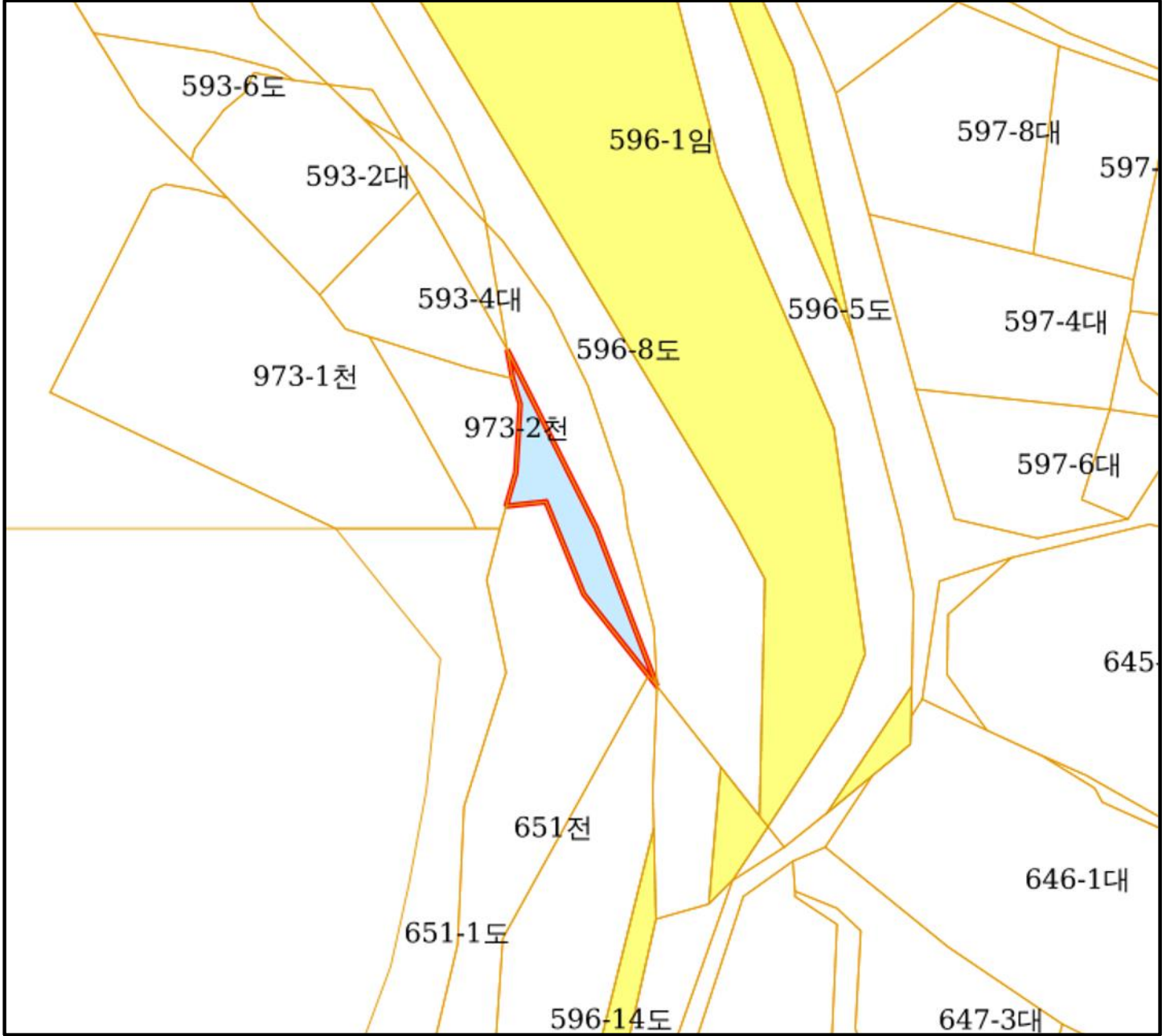
산지정보시스템(<http://flis.forestland.go.kr>)  
산림청(<http://www.forest.go.kr>)

제주특별자치도 서귀포시 하원동 11 번지 일원







# 산지 구분도

(보전산지 지정 [준보전 ▶ 공익용])

NI52-9-24-066



## 범례

 공익용산지	 지적선
 임업용산지	 행정경계
 준보전산지	 대상지역

지정권자: 산림청장  
고시일자: 2022-05-23  
고시번호: 산림청고시제2022-56호

비고:  
1. 측량의 기준: 한국측지계  
2. 투영법: 횡단 메르카토르도법(타원체는 베셀타원체)  
3. 높이의 기준: 인천만의 평균해면  
4. 본 지도는 지적이 표시된 지형도 또는 지적선을 기준으로 작성하였음  
5. 본 지도는 산림청장의 사전승인없이 복제, 국외반출, 임의계재, 편집을 할 수 없으며, 위반 시 관련법에 따라 처벌 받을 수 있음  
6. 본 지도에 의하여 측량할 수 없음



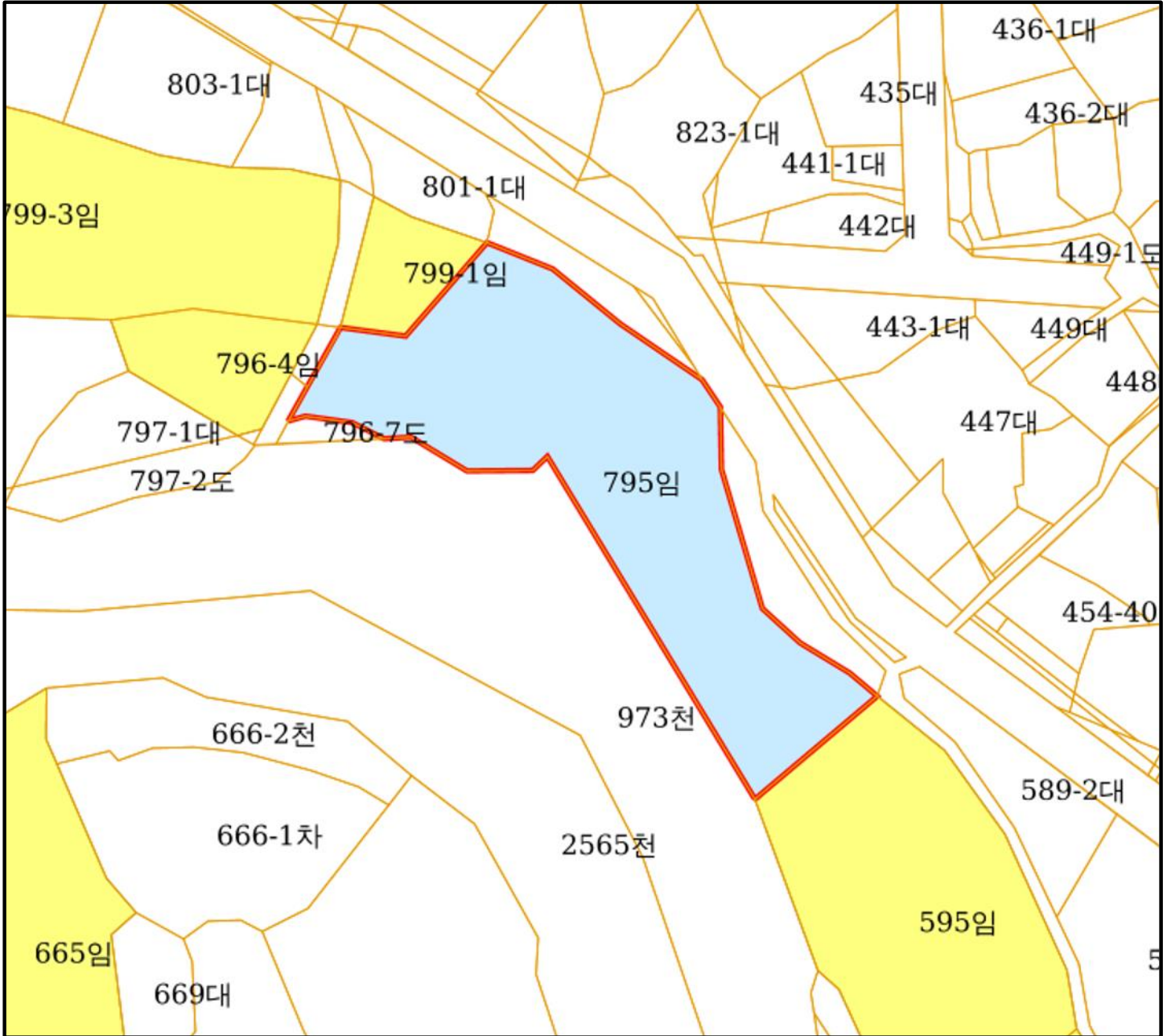
산지정보시스템(<http://flis.forestland.go.kr>)  
산림청(<http://www.forest.go.kr>)

제주특별자치도 서귀포시 서귀동 596-10 번지 일원







# 산지 구분도

(보전산지 지정 [준보전 ▶ 공익용])

NI52-9-24-066



## 범례

- |  |       |   |      |
|--|-------|---|------|
|  | 공익용산지 |  | 지적선  |
|  | 임업용산지 |  | 행정경계 |
|  | 준보전산지 |  | 대상지역 |

지정권자: 산림청장  
고시일자: 2022-05-23  
고시번호: 산림청고시제2022-56호

- 비고:
1. 측량의 기준: 한국측지계
  2. 투영법: 횡단 메르카토르도법(타원체는 베셀타원체)
  3. 높이의 기준: 인천만의 평균해면
  4. 본 지도는 지적이 표시된 지형도 또는 지적선을 기준으로 작성하였음
  5. 본 지도는 산림청장의 사전승인없이 복제, 국외반출, 임의계재, 편집을 할 수 없으며, 위반 시 관련법에 따라 처벌 받을 수 있음
  6. 본 지도에 의하여 측량할 수 없음



산지정보시스템(<http://flis.forestland.go.kr>)  
산림청(<http://www.forest.go.kr>)

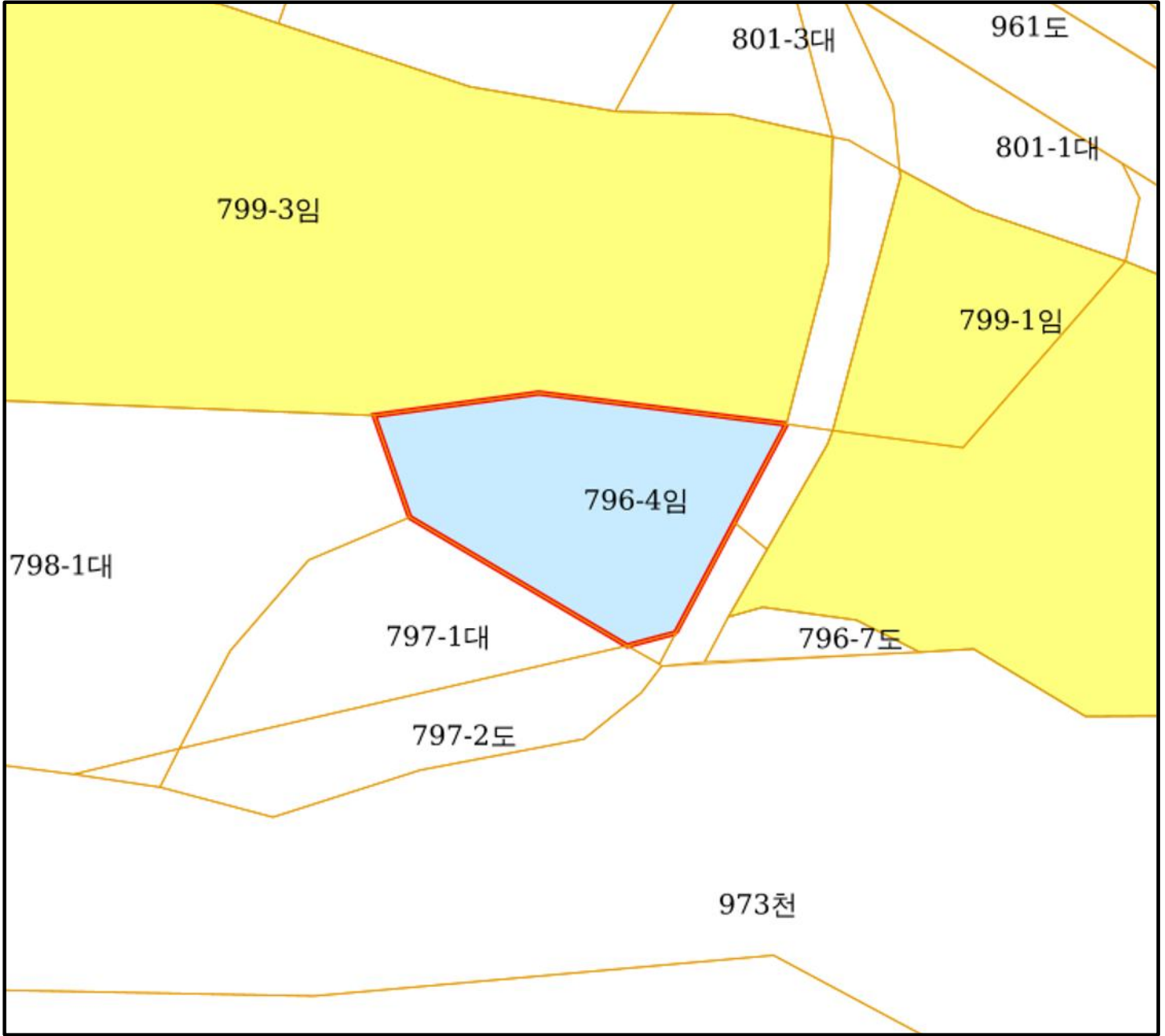
제주특별자치도 서귀포시 서귀동 795 번지 일원









# 산지 구분도

(보전산지 지정 [준보전 ▶ 공익용])

NI52-9-24-066



## 범례

	공익용산지		지적선
	임업용산지		행정경계
	준보전산지		대상지역

지정권자: 산림청장  
고시일자: 2022-05-23  
고시번호: 산림청고시제2022-56호

비고:  
1. 측량의 기준: 한국측지계  
2. 투영법: 횡단 메르카토르도법(타원체는 베셀타원체)  
3. 높이의 기준: 인천만의 평균해면  
4. 본 지도는 지적이 표시된 지형도 또는 지적선을 기준으로 작성하였음  
5. 본 지도는 산림청장의 사전승인없이 복제, 국외반출, 임의개제, 편집을 할 수 없으며, 위반 시 관련법에 따라 처벌 받을 수 있음  
6. 본 지도에 의하여 측량할 수 없음



산지정보시스템(<http://flis.forestland.go.kr>)  
산림청(<http://www.forest.go.kr>)

제주특별자치도 서귀포시 서귀동 796-4 번지 일원